


**Konferencia Krajina človek kultúra
2021**

Pretváranie a ovplyvňovanie kvality krajiny

Jedna z posledných zabudnutých dolín Nízkych Tatier



doc. Ing. Peter Jančura PhD.

Katastrálne územie mesta Brezna



Rekreačná lokalita
Mlynná dolina

Národný park Nízke Tatry

ke Tatry

Bacúch

Polomka

Beňuš

Podbrezová

Valaská

Hronec

Brezno

Michalová

Pohronská Polhora

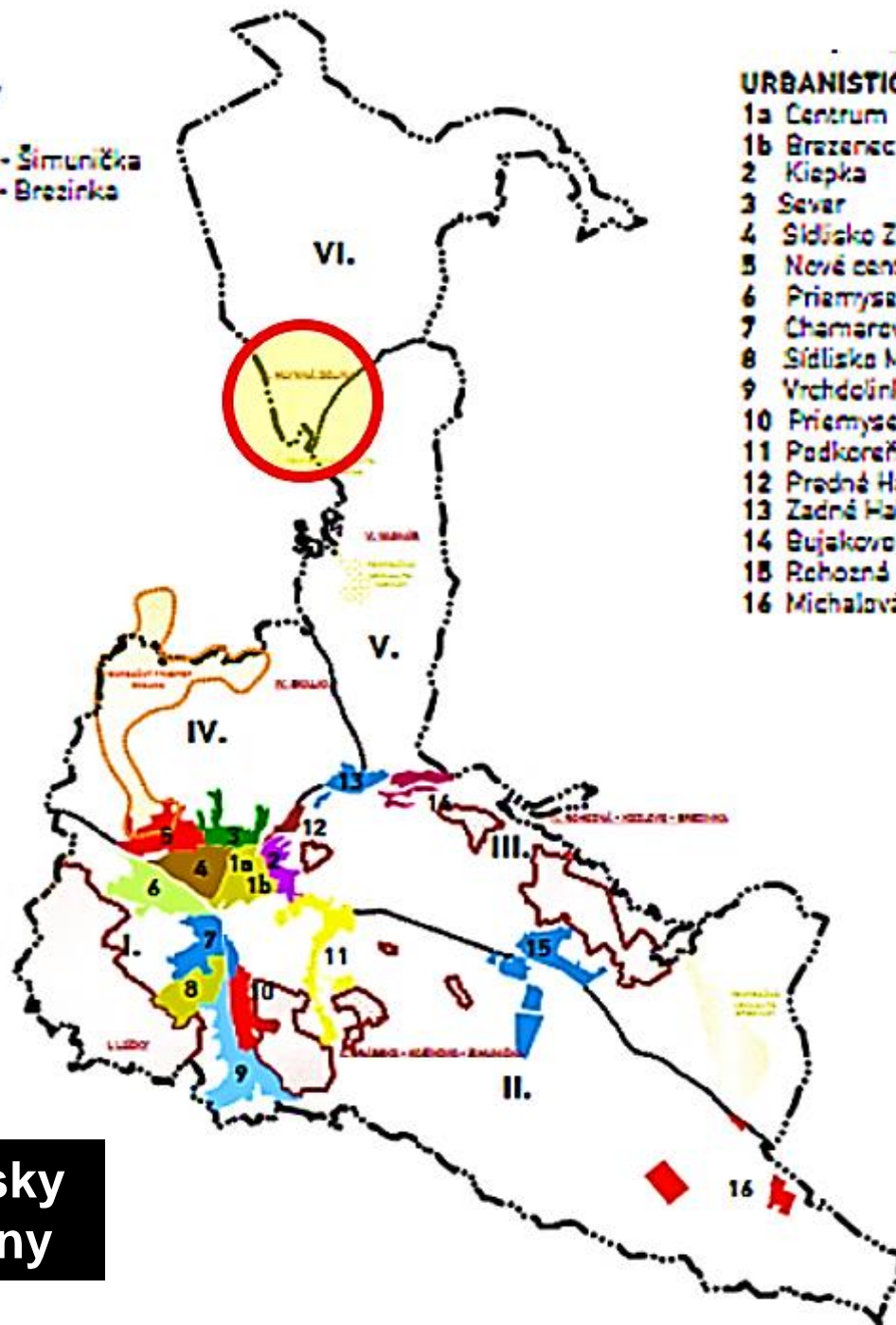
Čierny Balog

SEGMENTY KRAJINY

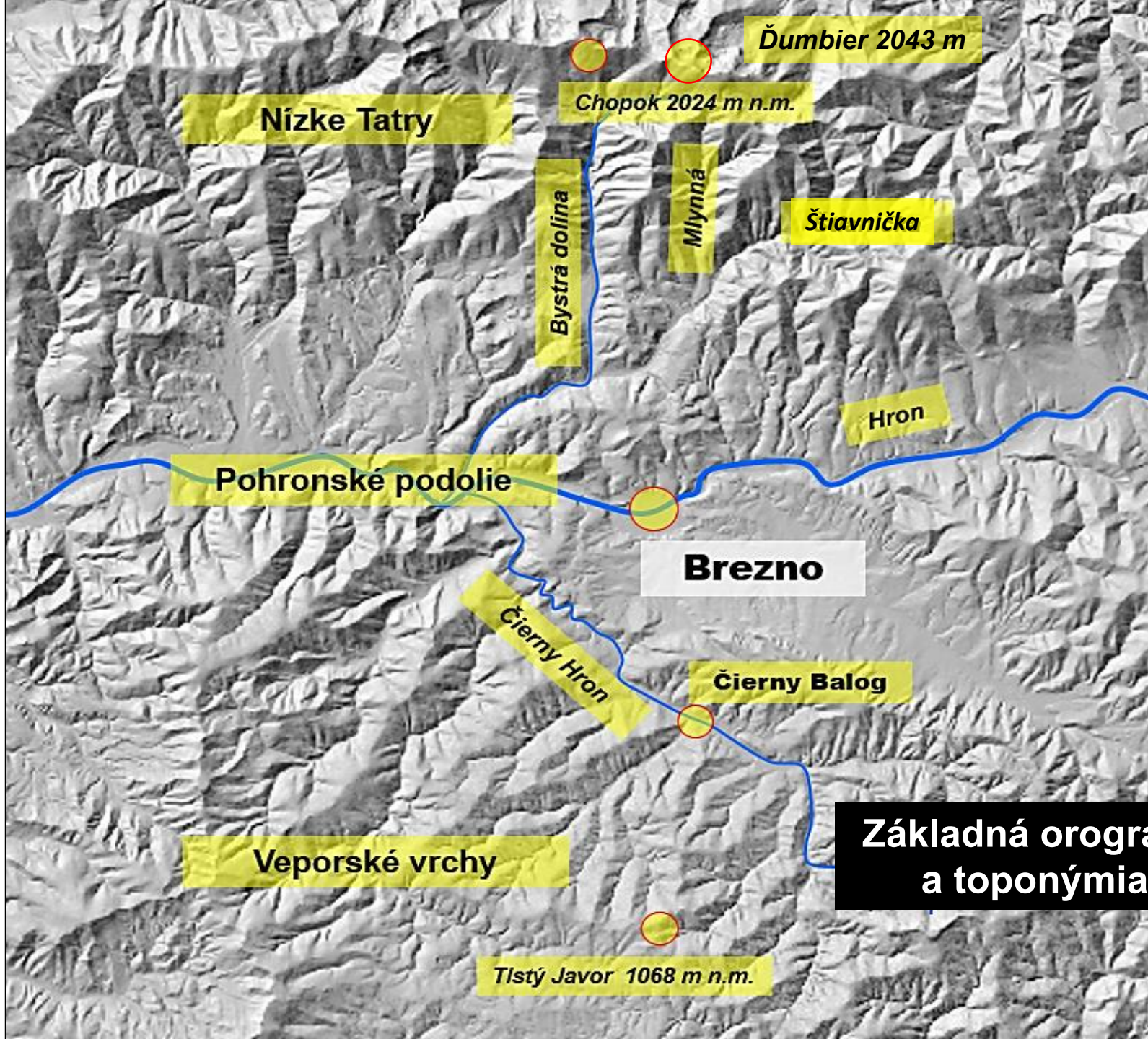
- I. Lúčky
- II. Orábsko - Košíkovo - Šimunička
- III. Rehozná - Kozlova - Brezinka
- IV. Skalka
- V. Vagvár
- VI. Mlynná dolina

URBANISTICKÉ OKRSKY

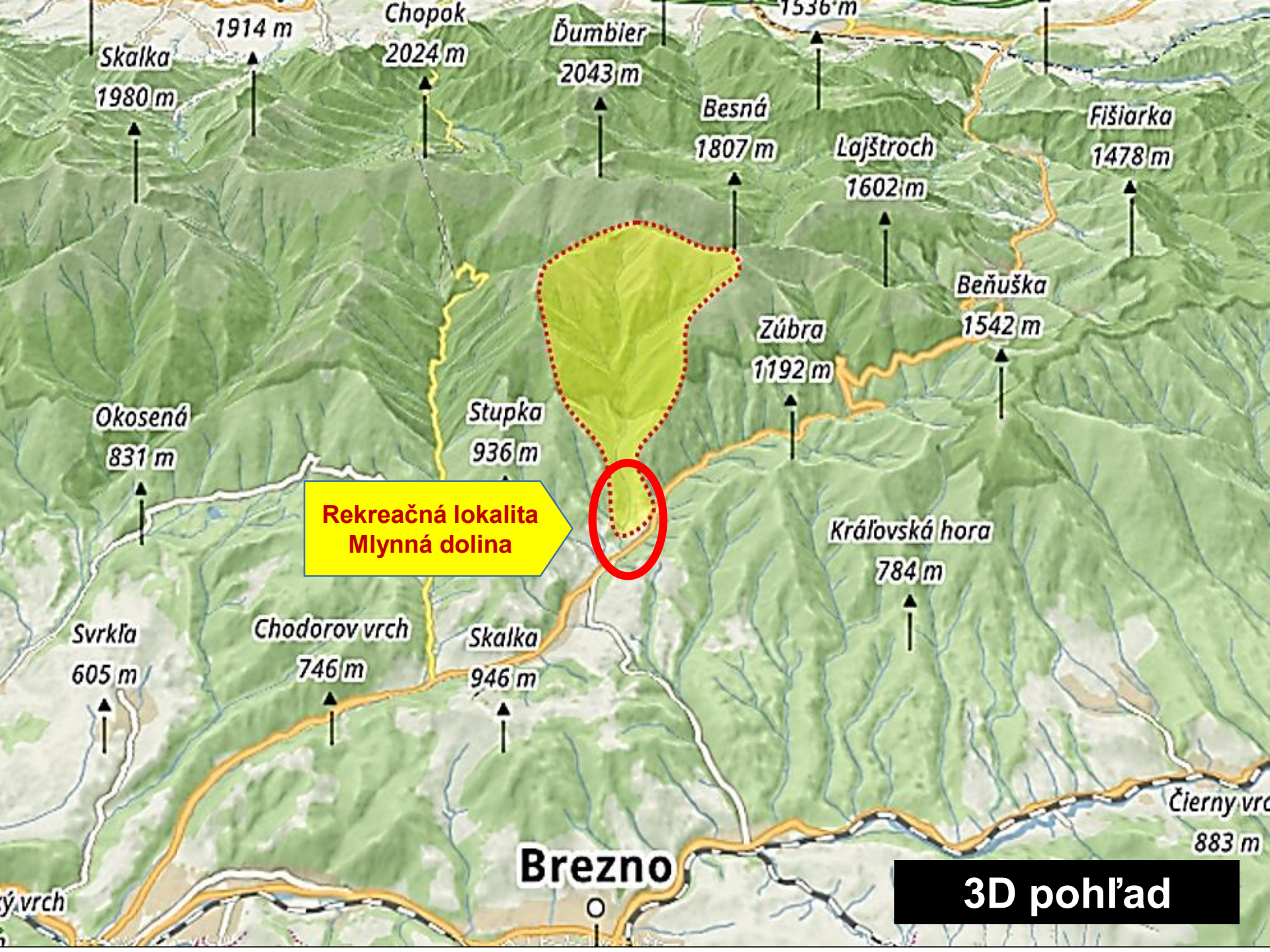
- 1a Centrum
- 1b Brezenc
- 2 Klapka
- 3 Sever
- 4 Sídliisko Západ a Stred
- 5 Nové centrum
- 6 Priemyselná zóna I.
- 7 Chamerovo - Mazornikovo
- 8 Sídliisko Mazornikovo
- 9 Vrchdolinka - Mazornikovo
- 10 Priemyselná zóna II.
- 11 Podkoreňová
- 12 Prádné Halny
- 13 Zadné Halny
- 14 Bujakovo
- 15 Rehozná
- 16 Michalová



Urbanistické okrsky
a segmenty krajiny

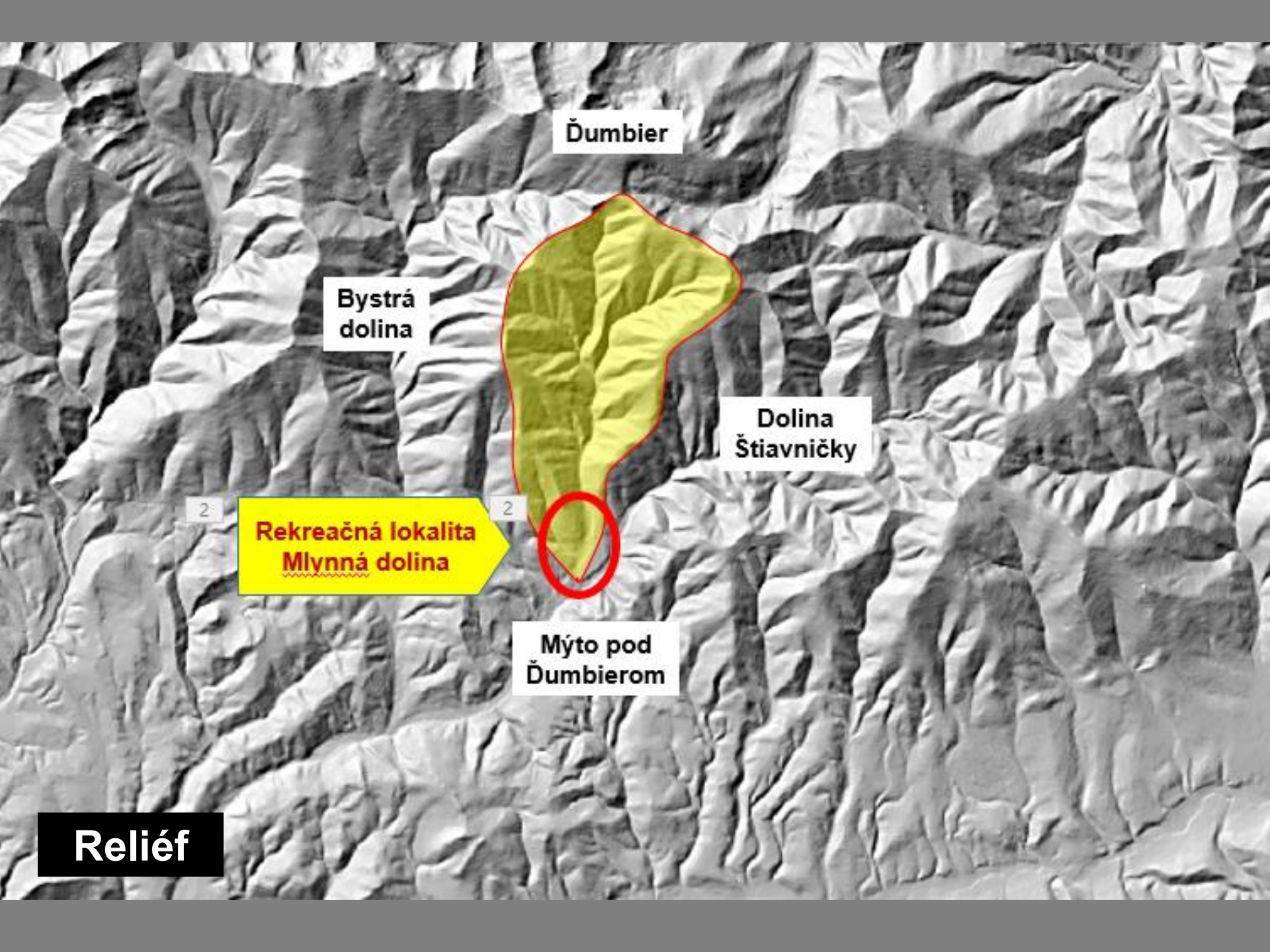


**Základná orografia
a toponýmia**



**Rekreačná lokalita
Mlynská dolina**

3D pohľad



Ďumbier

Bystrá
dolina

Dolina
Štiavničky

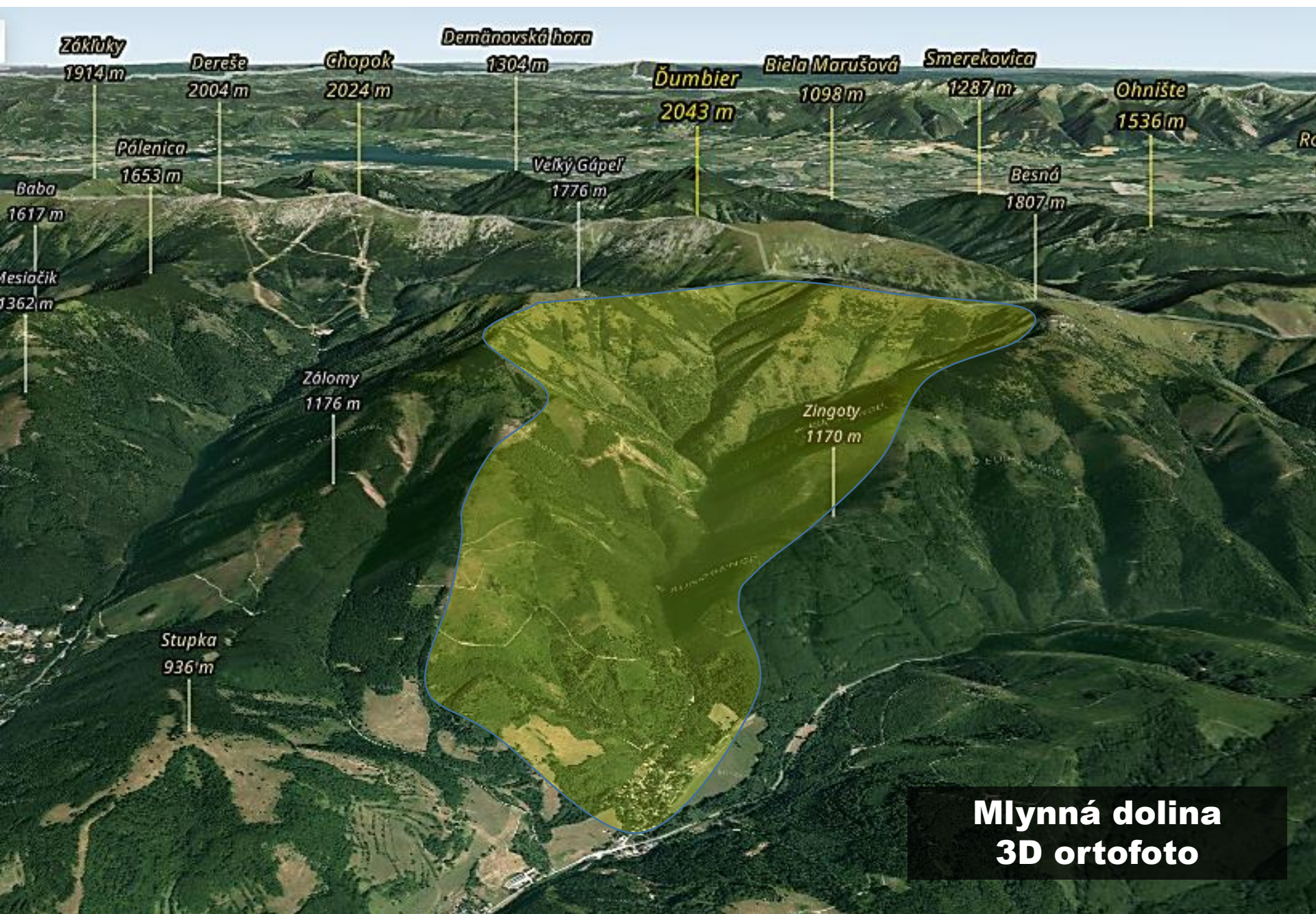
2

Rekreačná lokalita
Mlynná dolina

2

Mýto pod
Ďumbierom

Reliéf



Zákluky
1914 m

Dereše
2004 m

Chopok
2024 m

Demänovská hora
1304 m

Ďumbier
2043 m

Biela Marušová
1098 m

Smrekovica
1287 m

Ohnište
1536 m

Baba
1617 m

Pálenica
1653 m

Veľký Gúpel
1776 m

Besná
1807 m



Mesiacik
1362 m

Záľomy
1176 m

Zingoty
1170 m

Stupka
936 m

**Mlynná dolina
3D ortofoto**

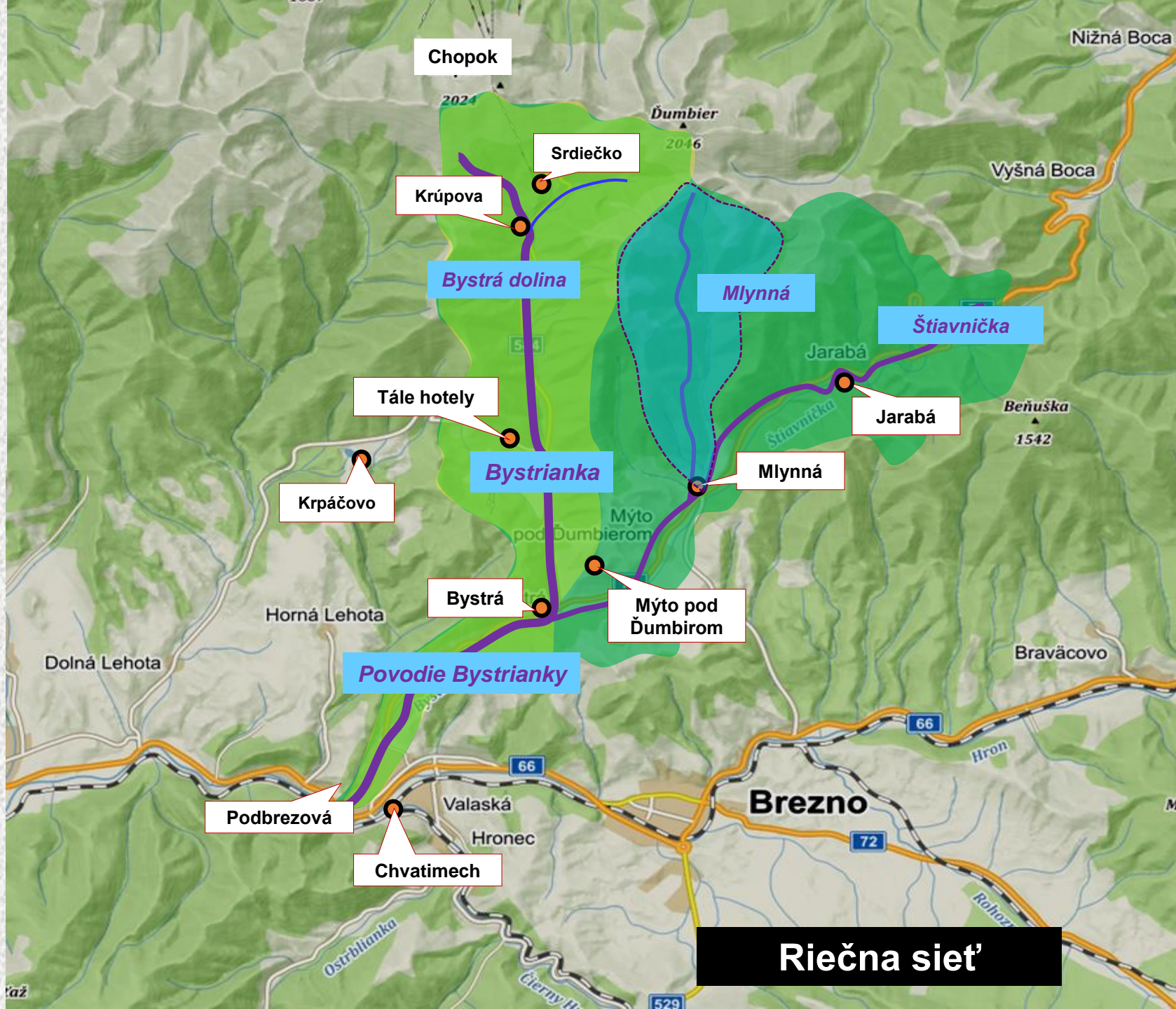


Charakter Lesnej krajiny

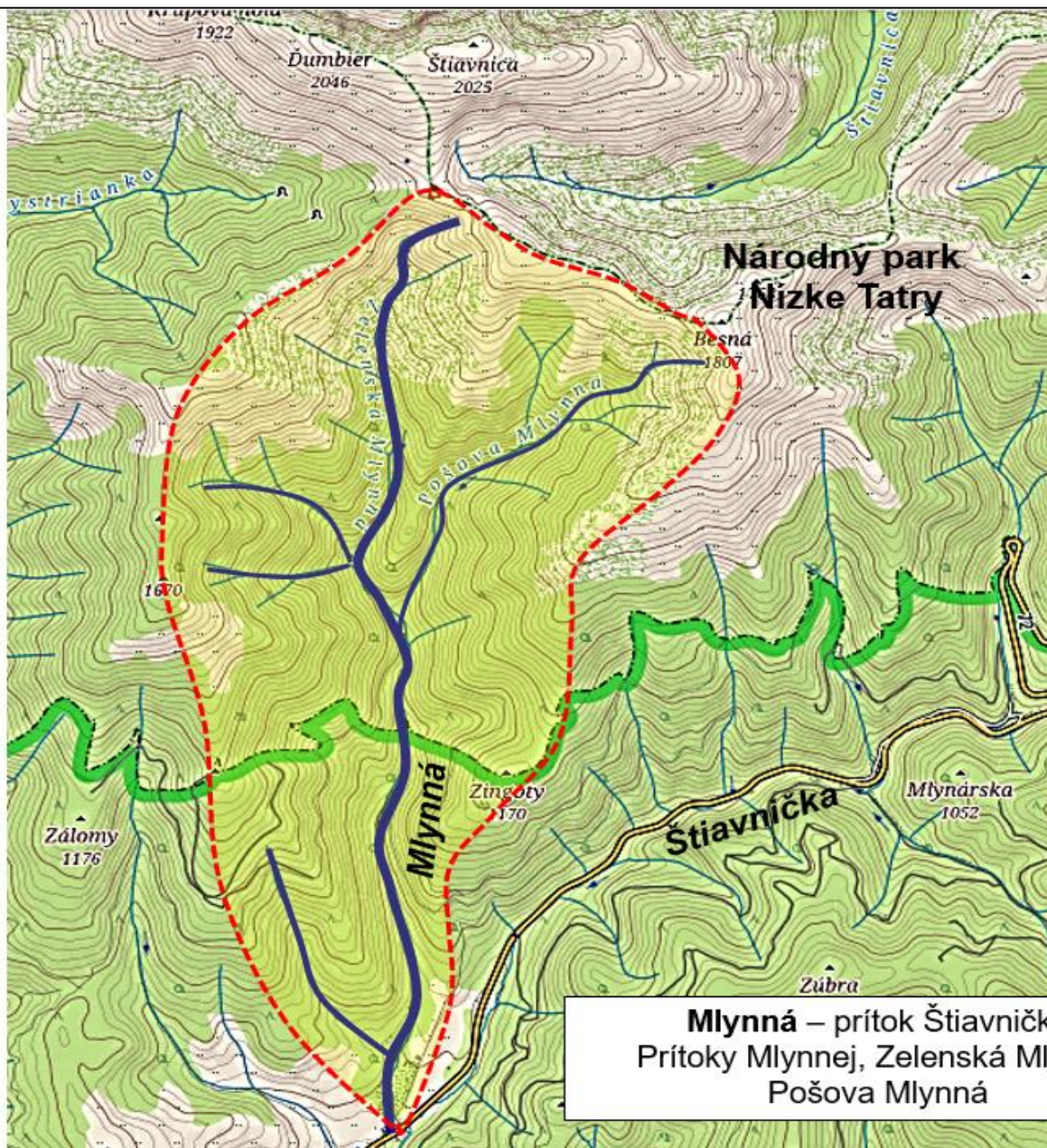
Turistická mapa
<https://mapy.dennikn.sk/>

Historická ortofotomapa
<https://mapy.tuzvo.sk/hofm/>

<https://sk.mapy.cz/>



Riečna sieť




Mlynná – prítok Štiavničky
 Prítoky Mlynnej, Zelenská Mlynná
 Pošova Mlynná



The image shows a topographic map of the Brezna region in Slovakia. A red-bordered rectangular inset highlights a specific area in the center of the map. The text is overlaid on this inset. The map shows terrain contours, rivers, and several towns. A pink circle highlights the town of Brezna within the inset. Other towns labeled include Čierny Balog, Beňuš, Bacúch, Polomka, Záv, Michalová, Pohronská Polhora, Nemecká, Predajná, Jasenie, and Podbrusno. The National Park Nízke Tatry is also labeled.

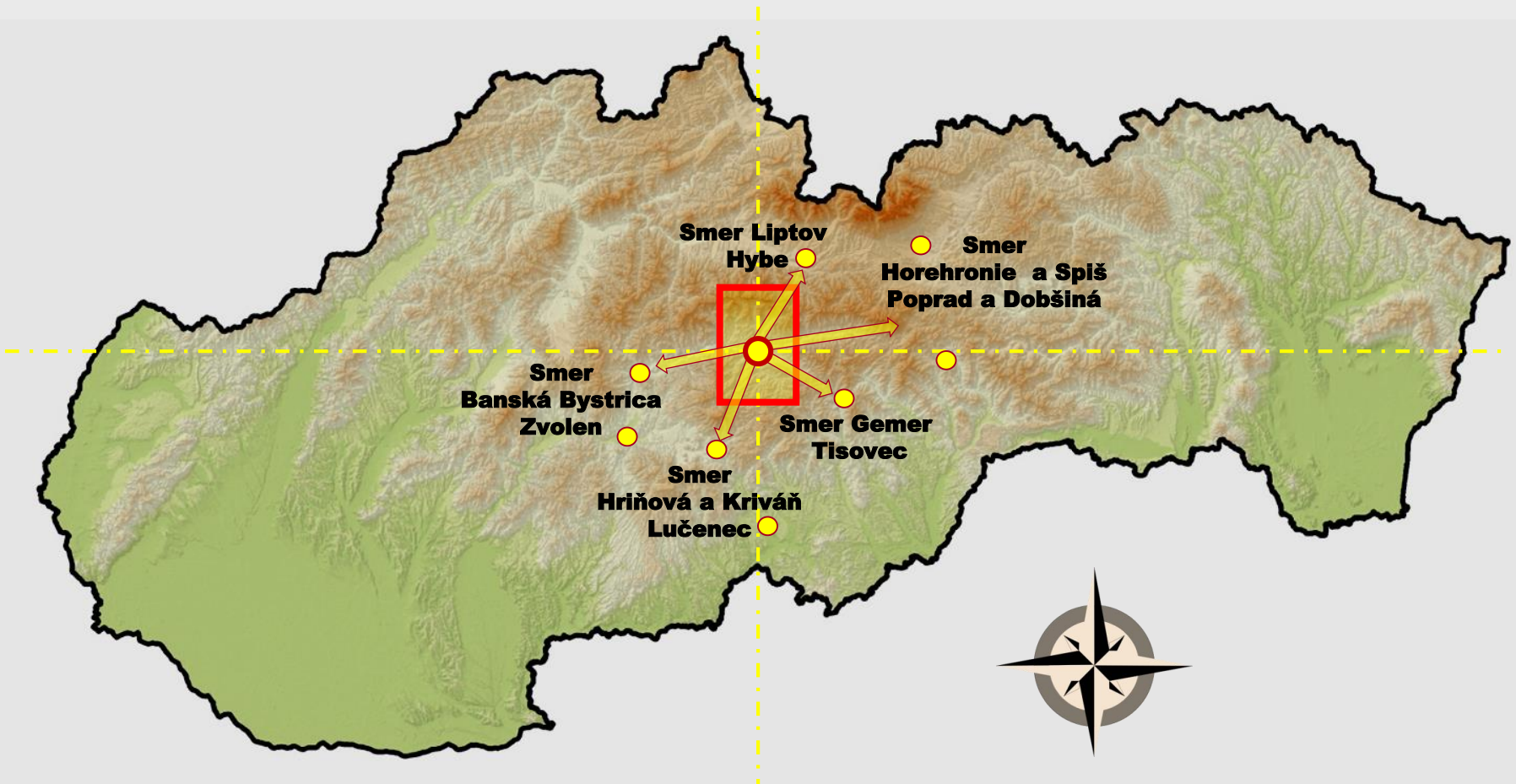
Význam polohy
Brezna
v krajinnom
priestore
Slovenska

Predmetné územie
Širšie vzťahy

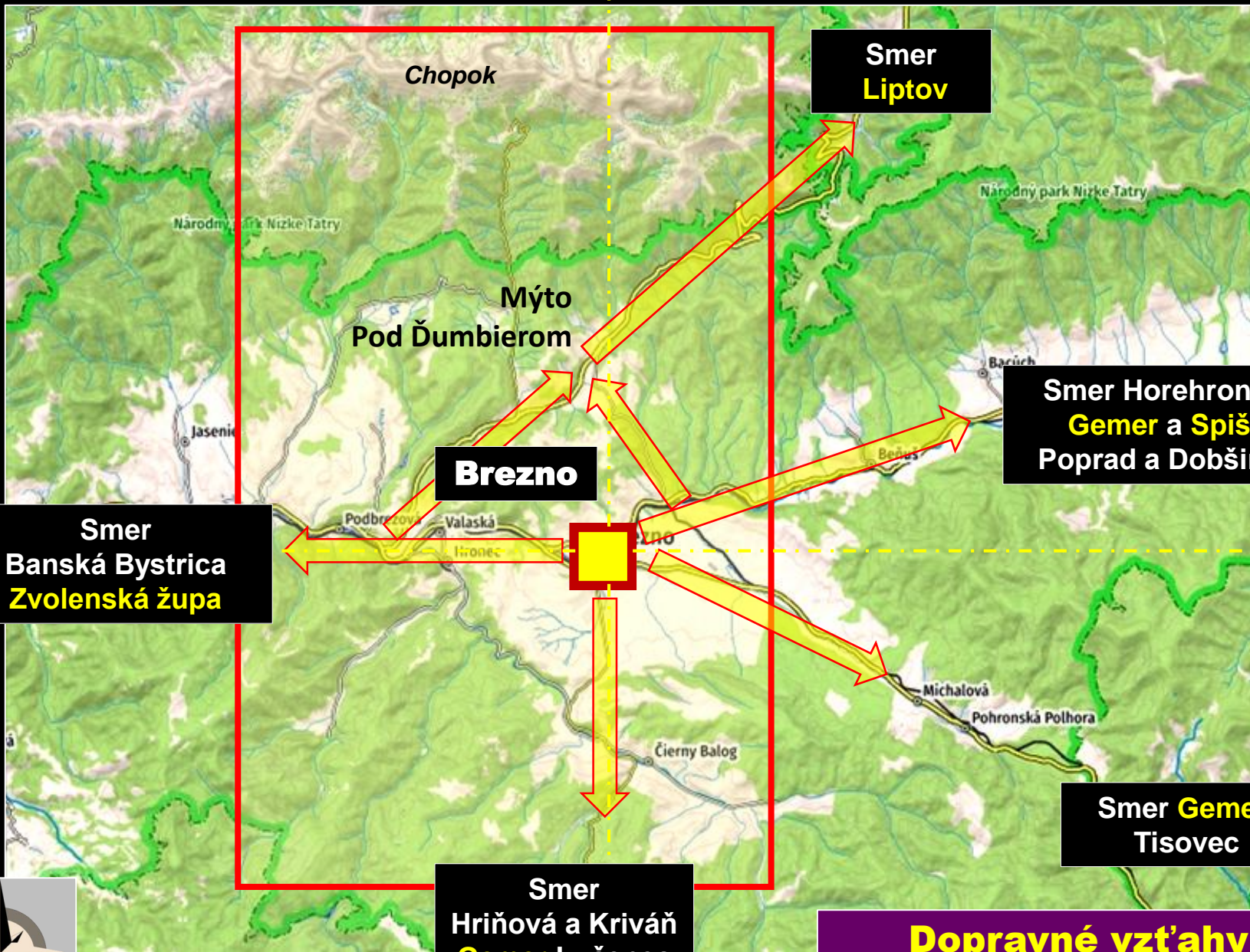


Brezno okolo 1860 Thomas Ender

Poloha (pozícia) mesta **Brezna** v krajinnom priestore Slovenska



**Poloha a kontext
s regionálnymi dopravnými prepojeniami**



Smer
Liptov

Smer Horehronie
Gemer a Spiš
Poprad a Dobšiná


Brezno

Smer
Banská Bystrica
Zvolenská župa

Smer Gemer
Tisovec

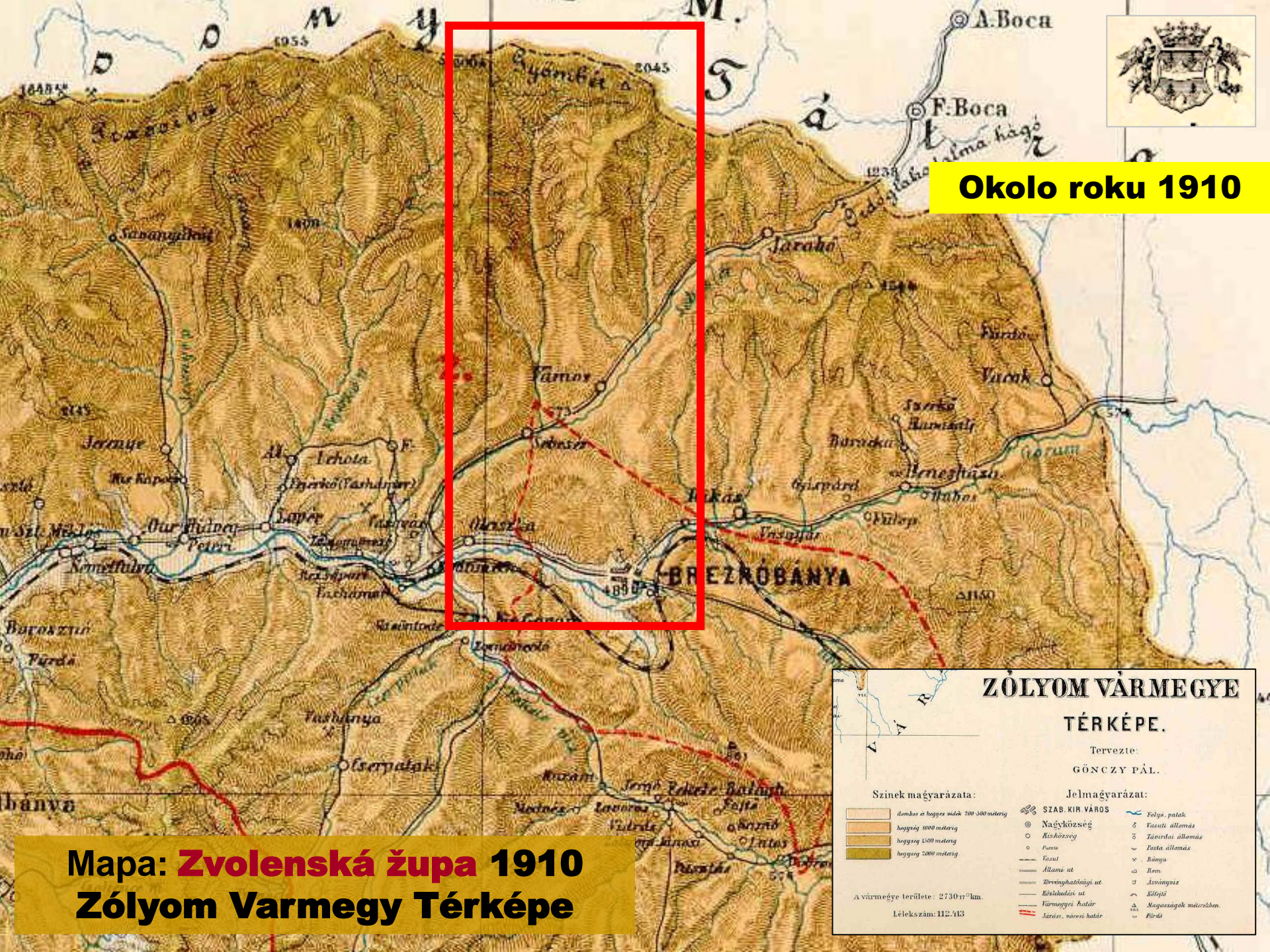
Smer
Hriňová a Kriváň
Gemer Lučenec

Dopravné vzťahy
mesta Brezno





Okolo roku 1910



Mapa: Zvolenská župa 1910
Zólyom Varmegye Térképe

ZÓLYOM VÁRMEGYE
TÉRKÉPE.

Tervezte:
GÖNCZY PÁL.

Jelmağyarázat:

	SZAB. KIR. VÁROS		Folyó, patak
	Nagyközség		Vasúti állomás
	Község		Társulati állomás
	Felső		Posta állomás
	Vasút		Bánya
	Állami út		Rém
	Zircenyhatárolási út		Ásványvíz
	Érdelődési út		Kőlejtő
	Vármegyei határ		Magasságok méterekben
	Járás, városi határ		Föld

Színek mağyarazata:

	dombos és hegyes vidék 200-500 méterig
	hegyes 600 méterig
	hegyes 1500 méterig
	hegyes 2000 méterig

A vármegye területe: 2730¹¹/₁₀ km.
Lélekszám: 112.413



Liptovská župa



Čertovica

Gemerská župa



Brezno

Zvolenská župa

Podbrezová

Čierny Balog

Historické trasy ciest a železnice podľa mapy r. 1910

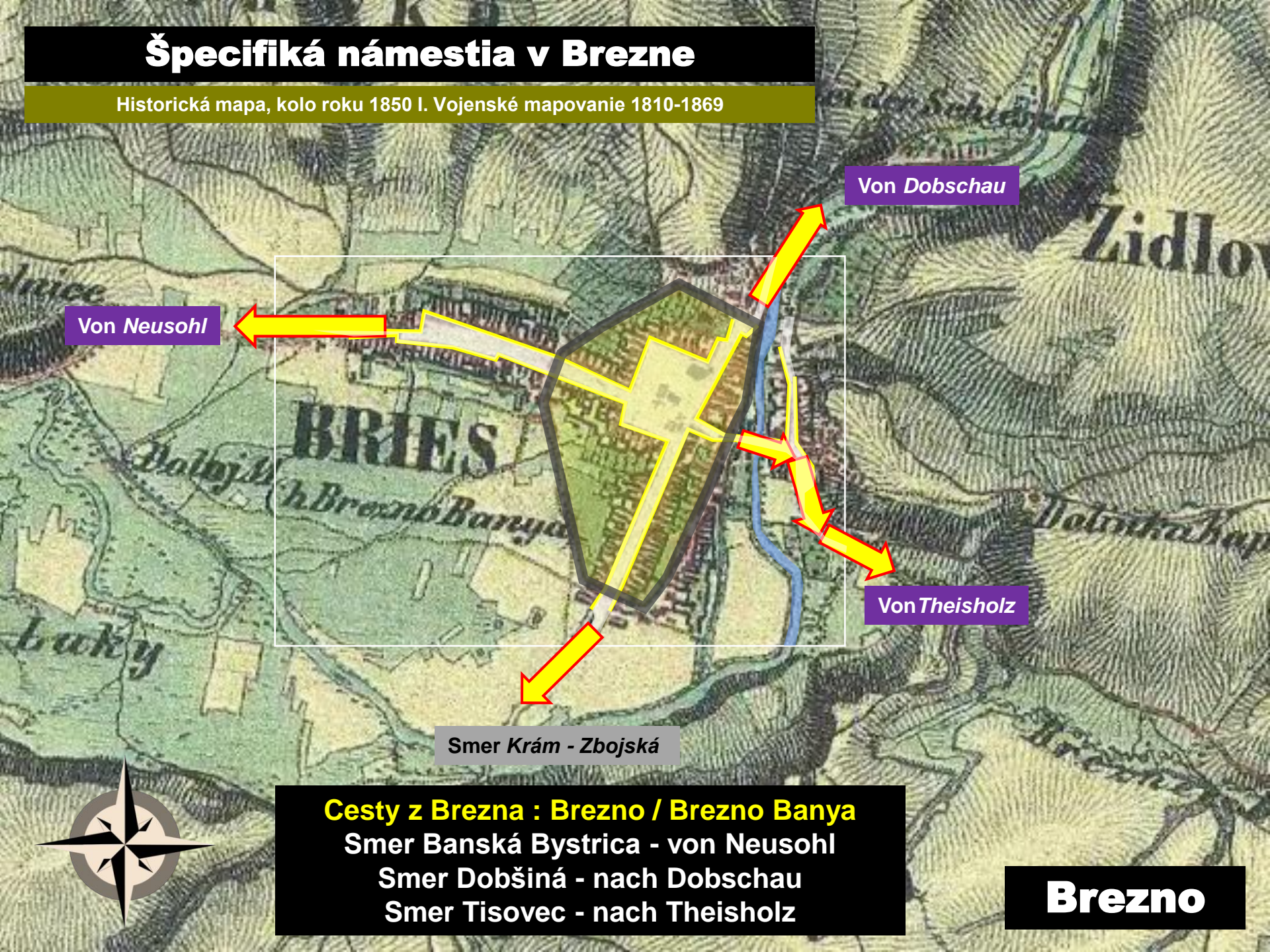
Tlstý Javor



Zbojská

Špecifiká námestia v Brezne

Historická mapa, kolo roku 1850 I. Vojenské mapovanie 1810-1869



Von Neusohl

Von Dobschau

Von Theisholz



Smer Krám - Zbojská

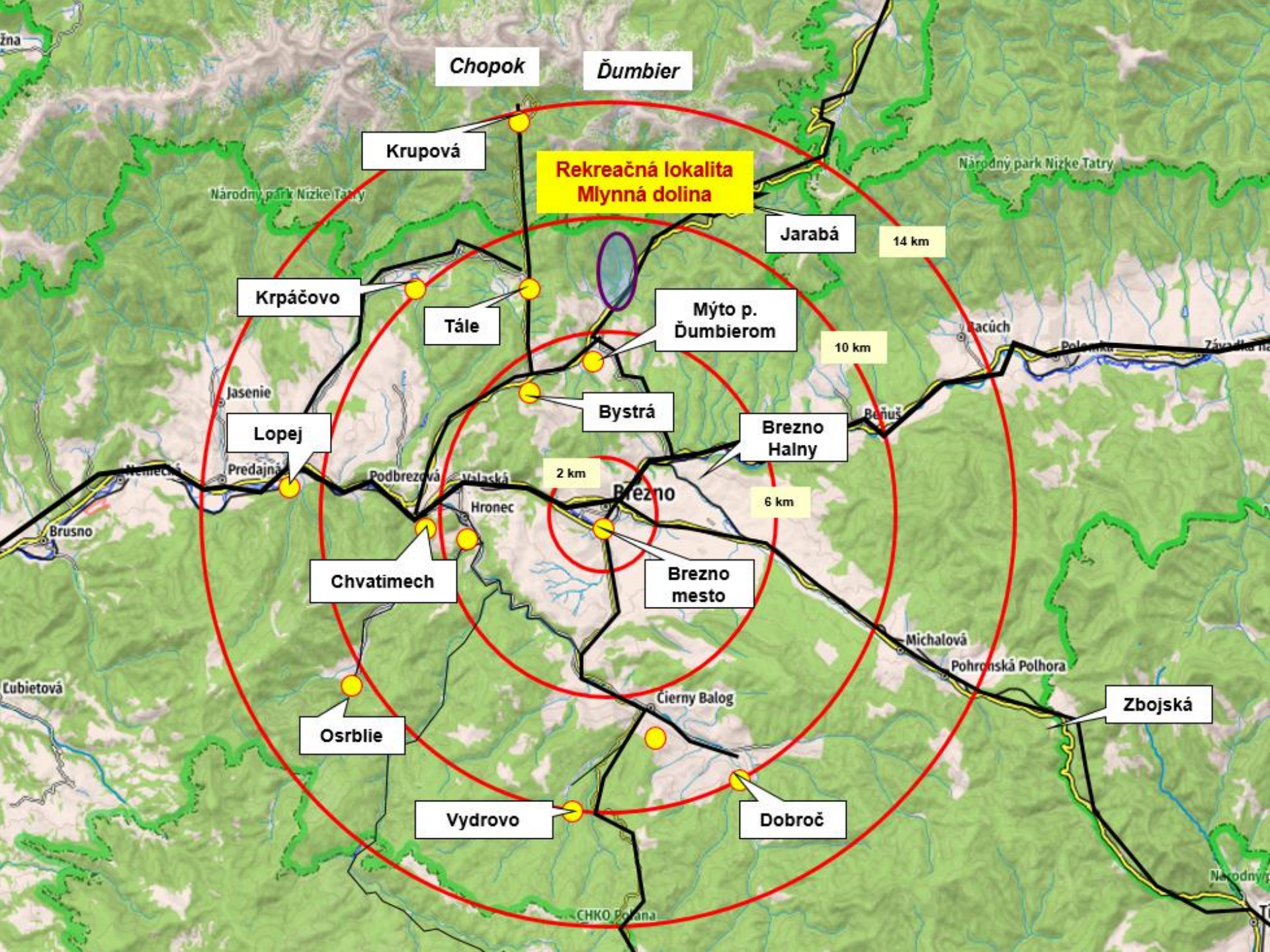


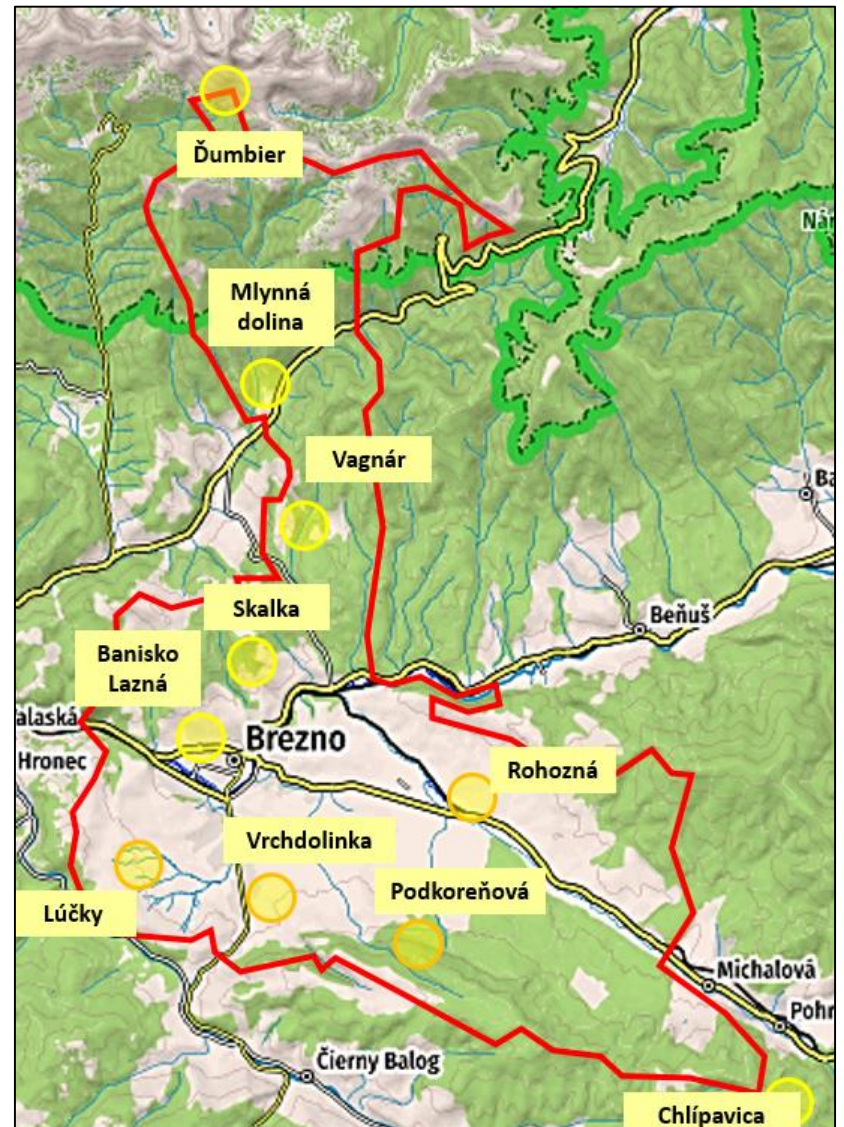
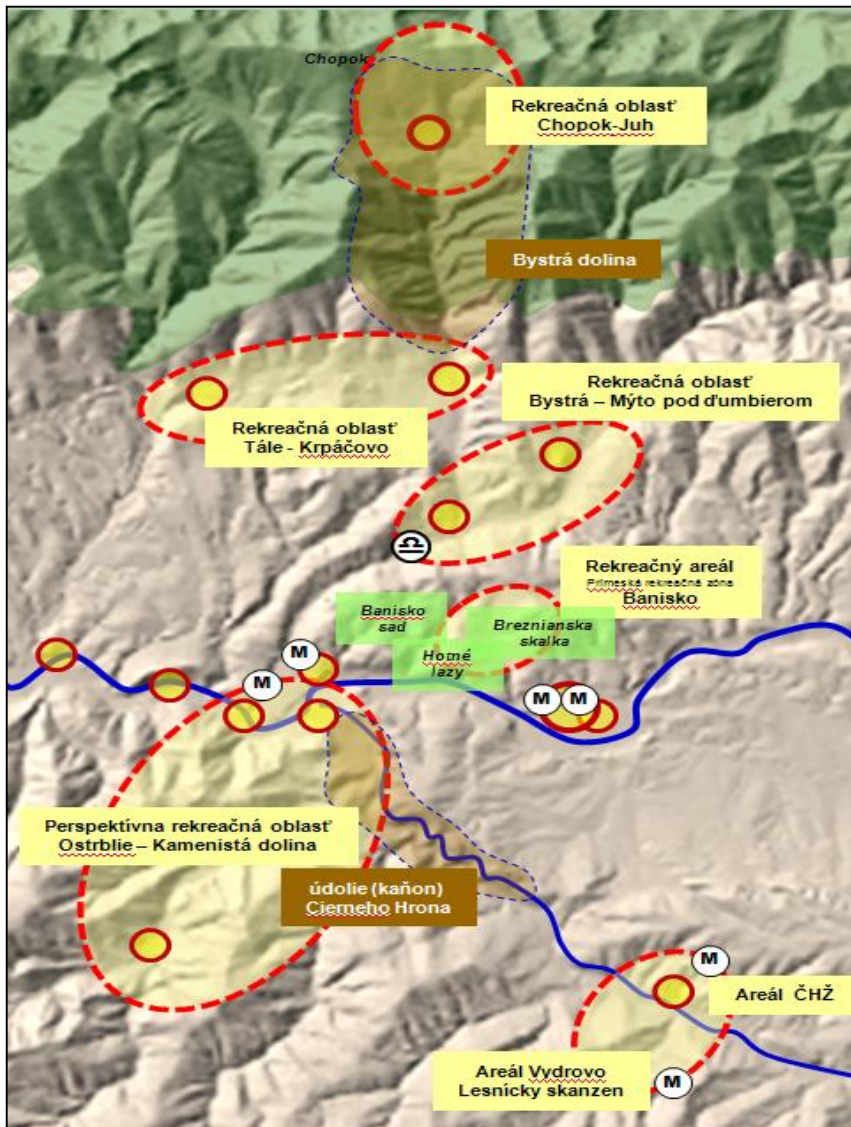
Cesty z Brezna : Brezno / Brezno Banya
Smer Banská Bystrica - von Neusohl
Smer Dobšiná - nach Dobschau
Smer Tisovec - nach Theisholz

Brezno

Špecifická námestia v Brezne







**Pozoruhodné
miesta a areály**

Kultúrny fenomén

F. Švantner
Nevesta hôl'

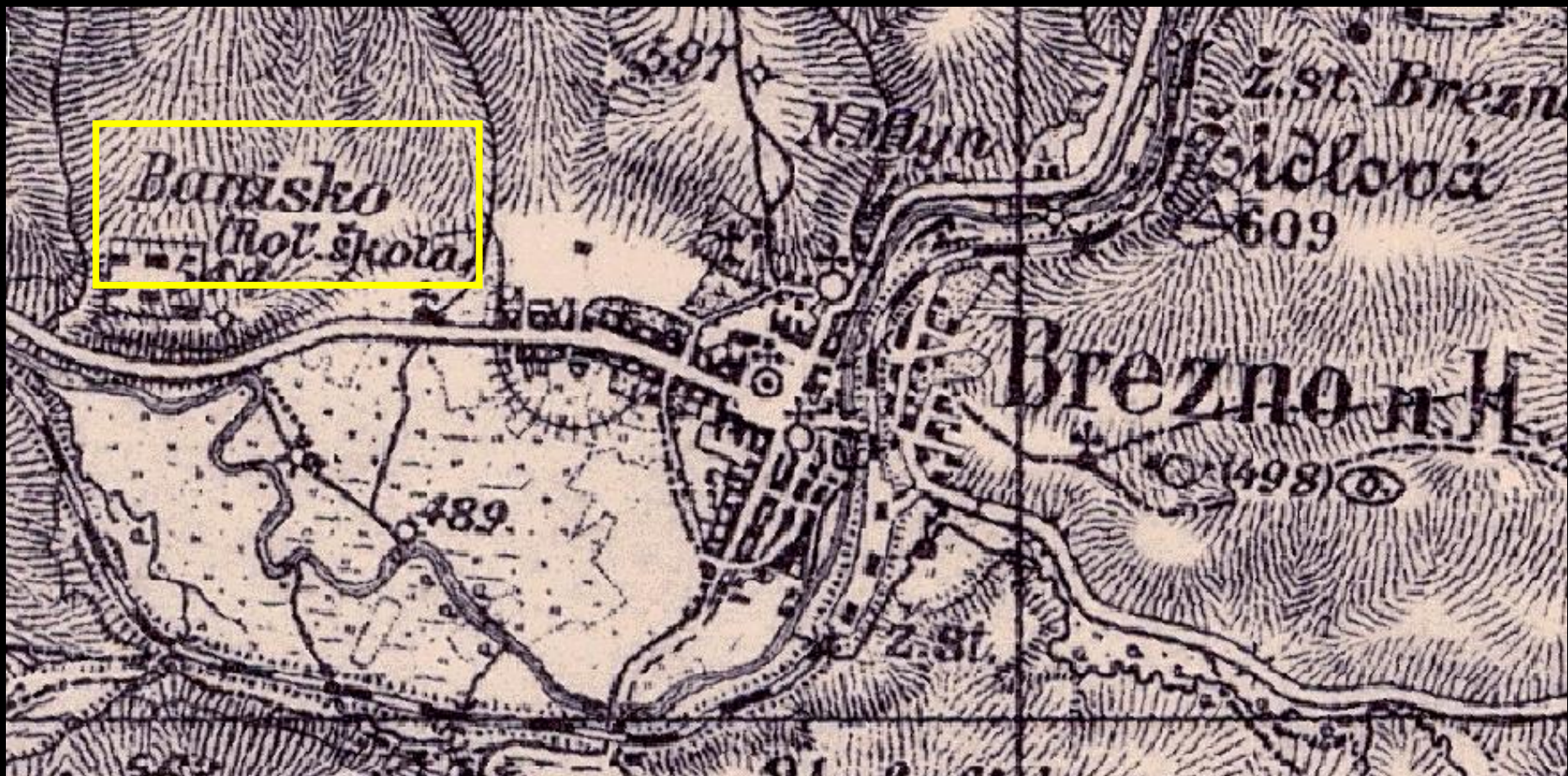
Historické krajinné štruktúry

Historické bane

Historické cesty

Agrárne štruktúry

Vodohospodárske diela



Barisko
(Rol. škola)

597

N. Dvory

Z. st. Brezná

Zidlová

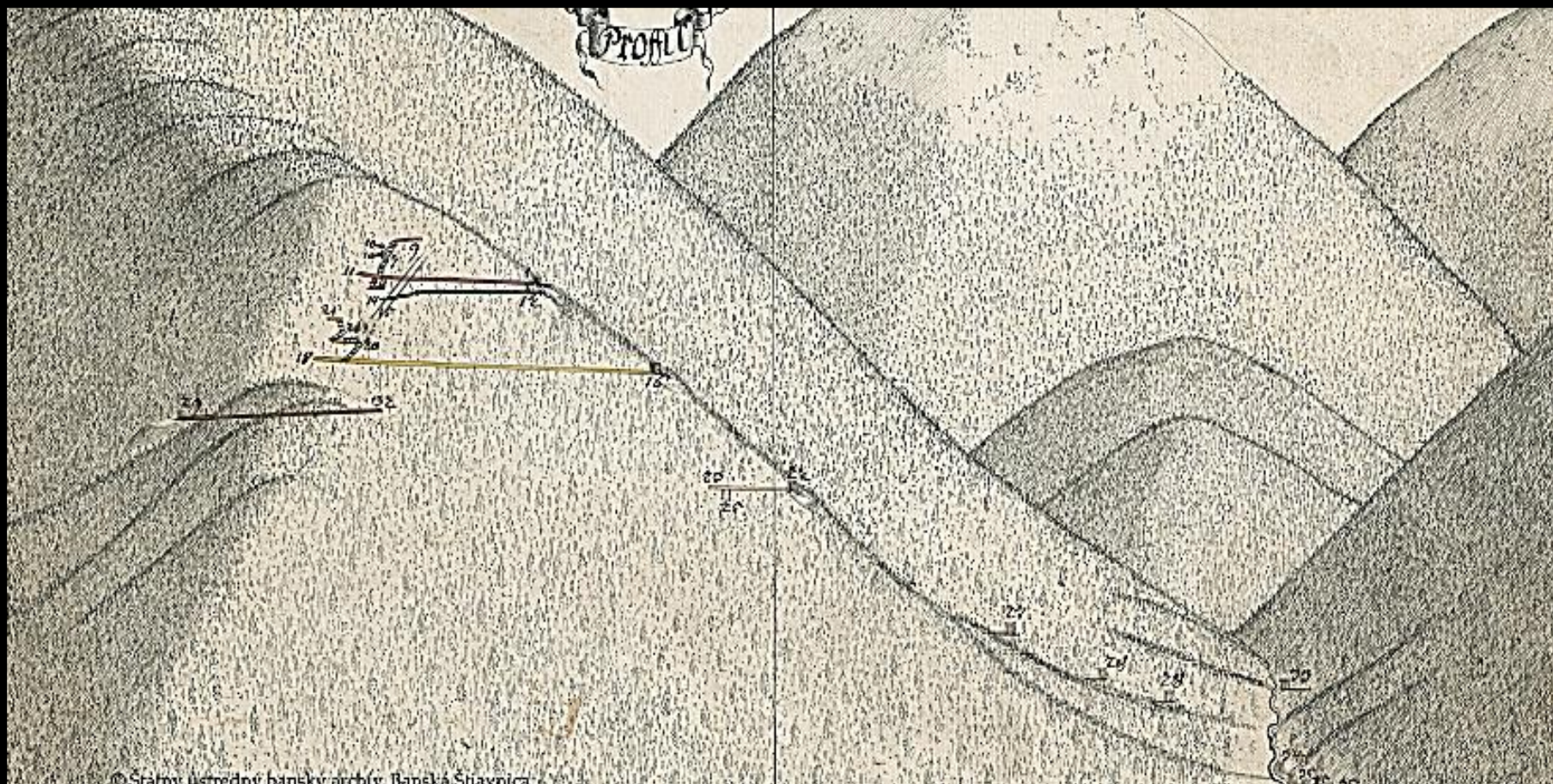
609

Brezno n.H.

489

498

Z. st.

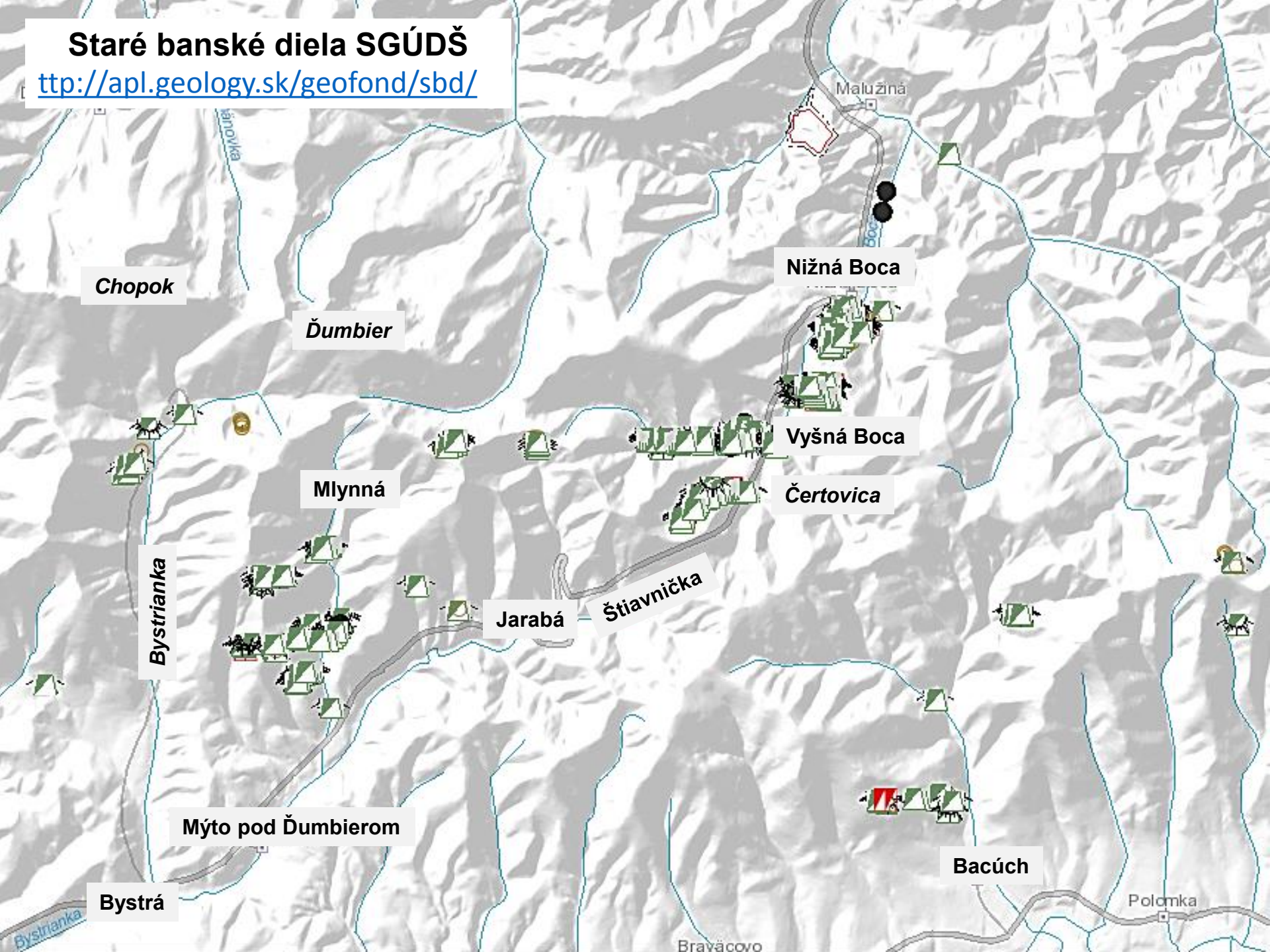


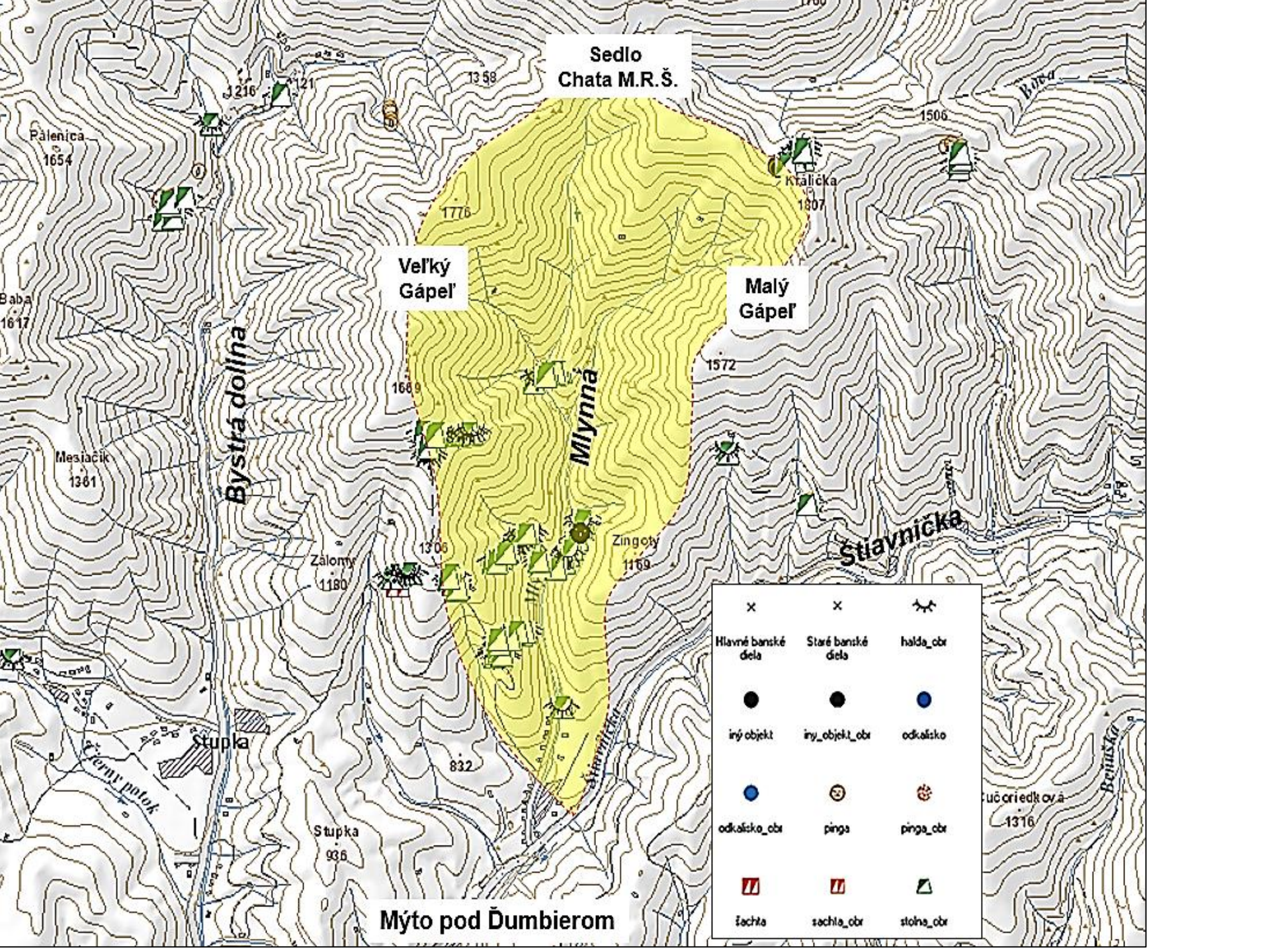
Mlynná dolina s baňami
Historická kresba



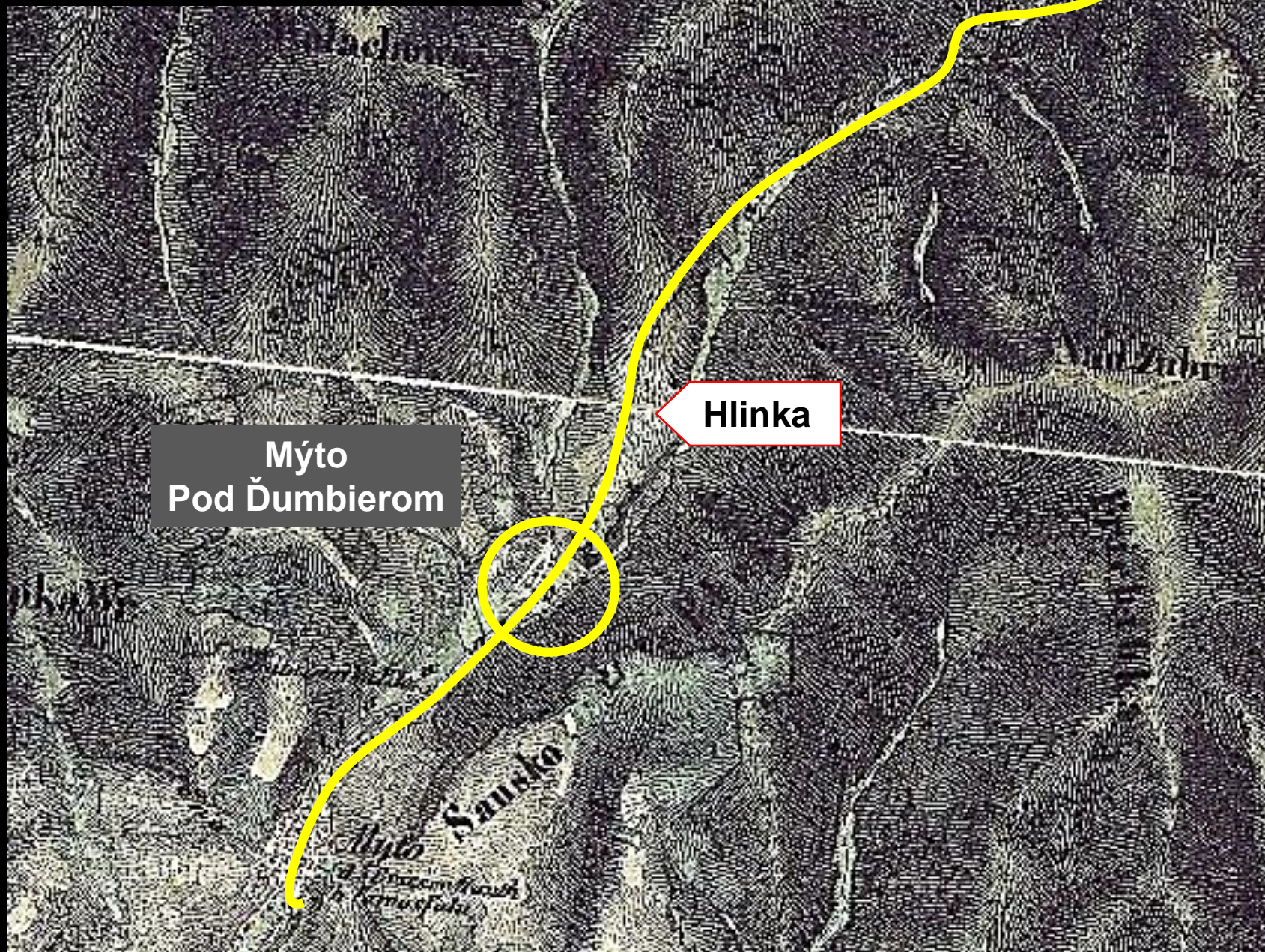
Staré banské diela SGÚDŠ

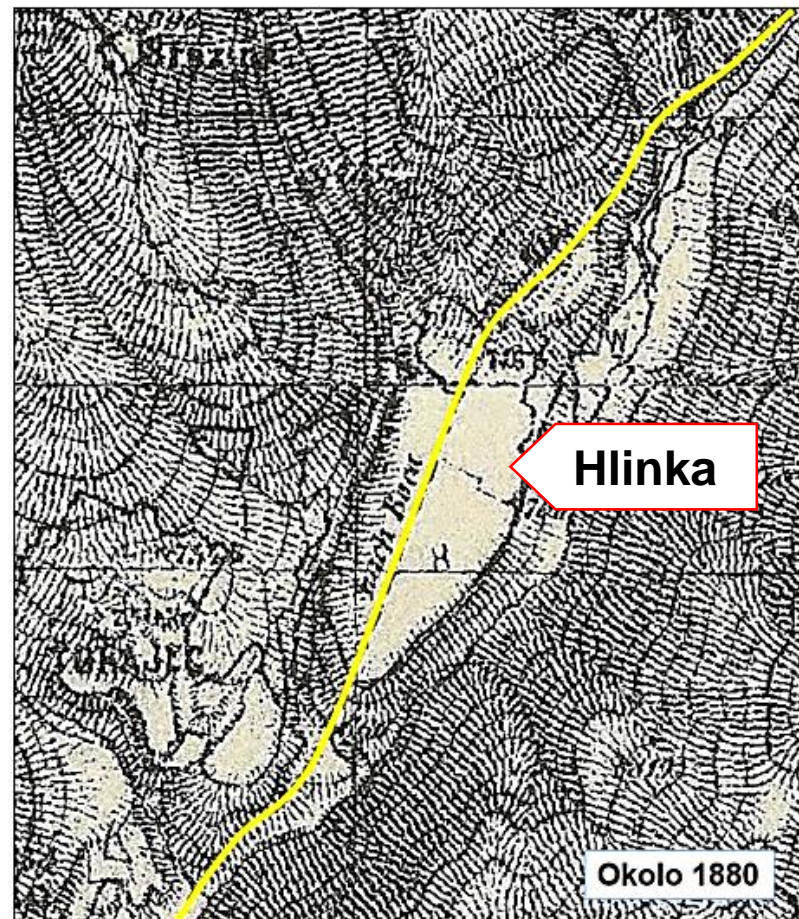
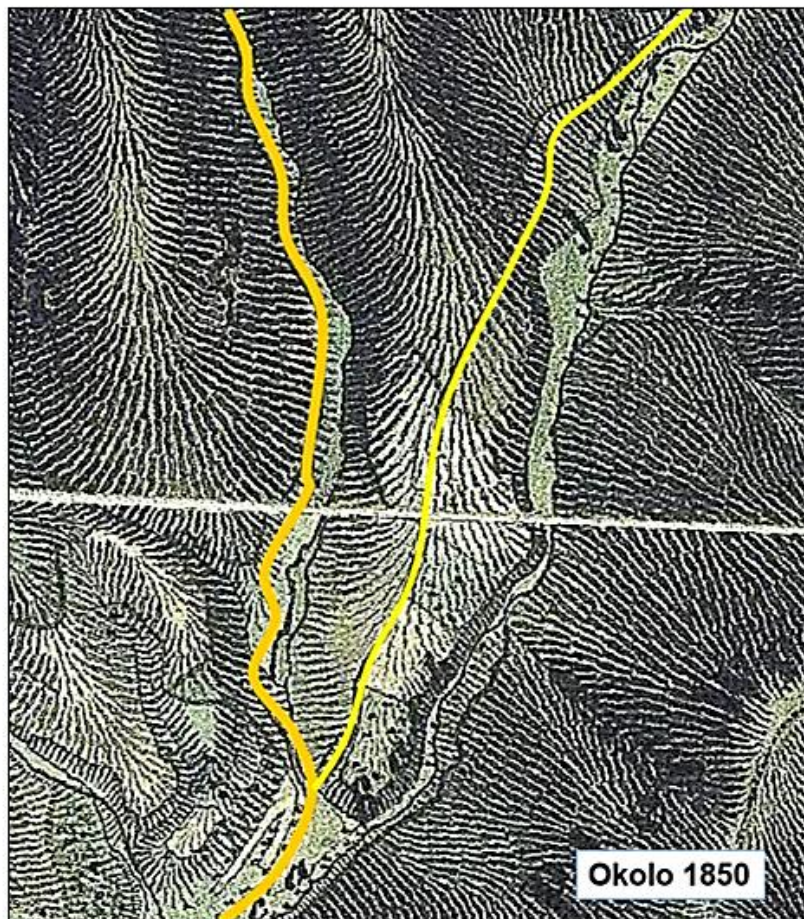
<http://apl.geology.sk/geofond/sbd/>





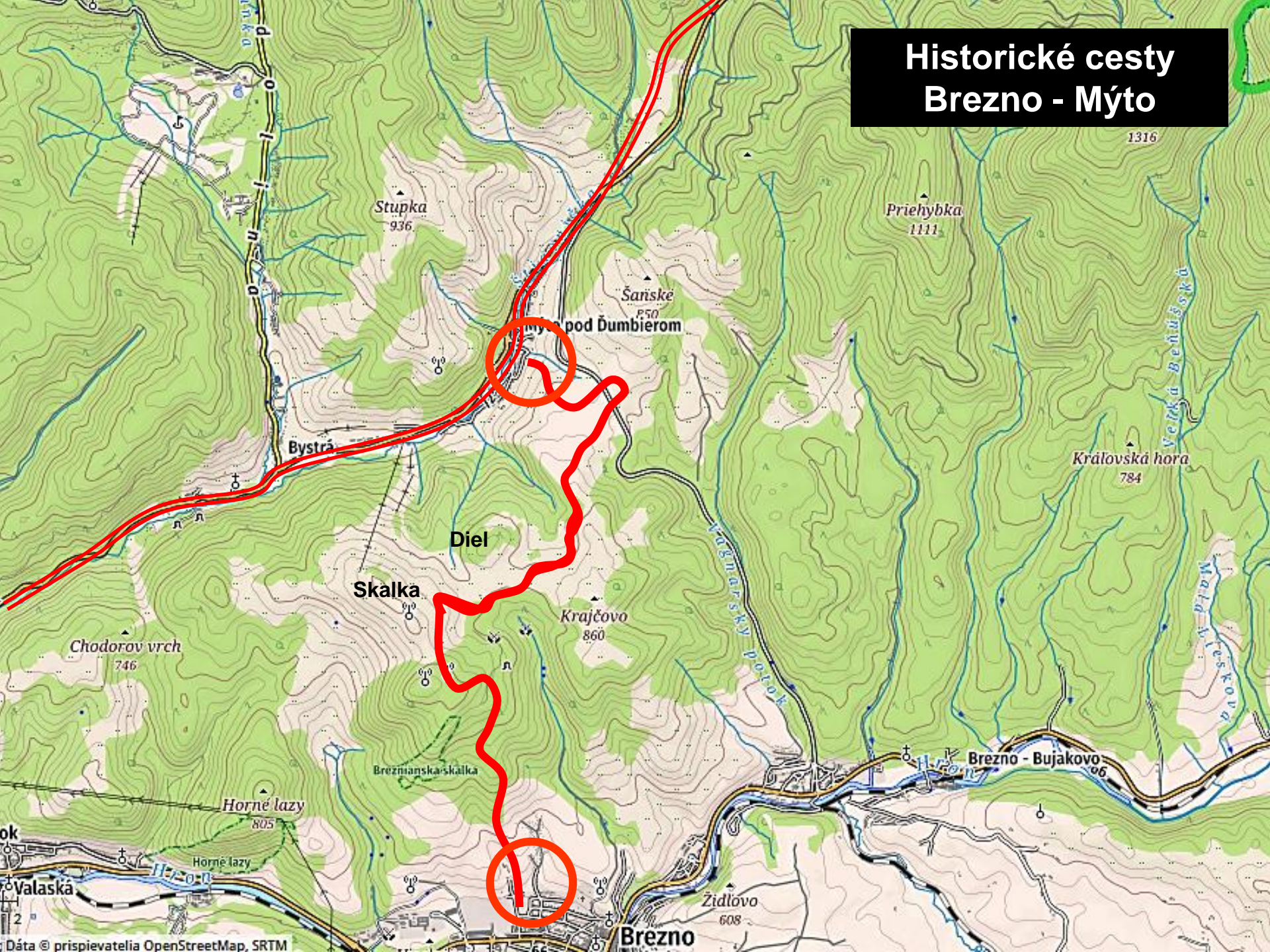
Historické cesty v kontexte s loklatou Hlinka

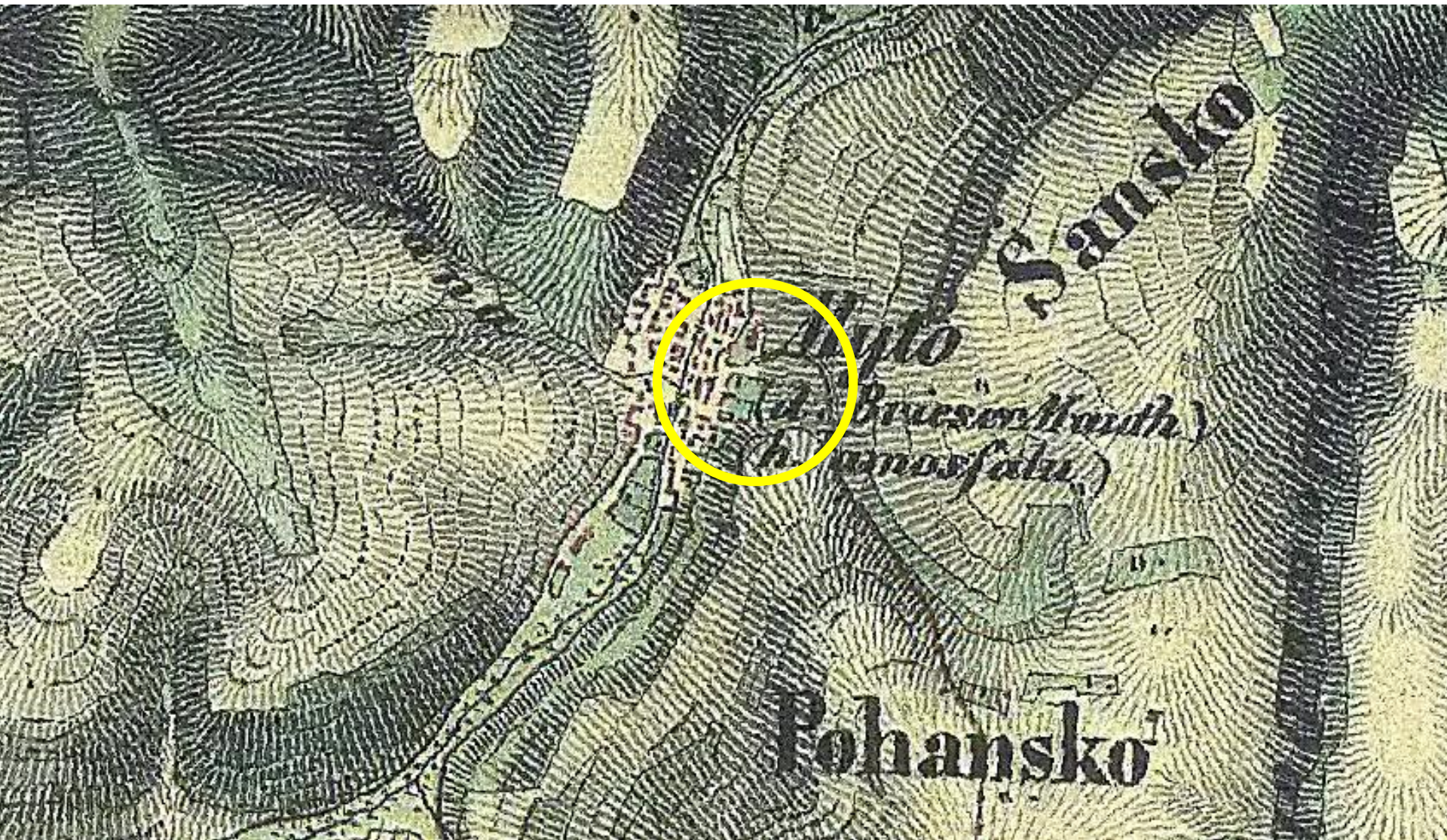


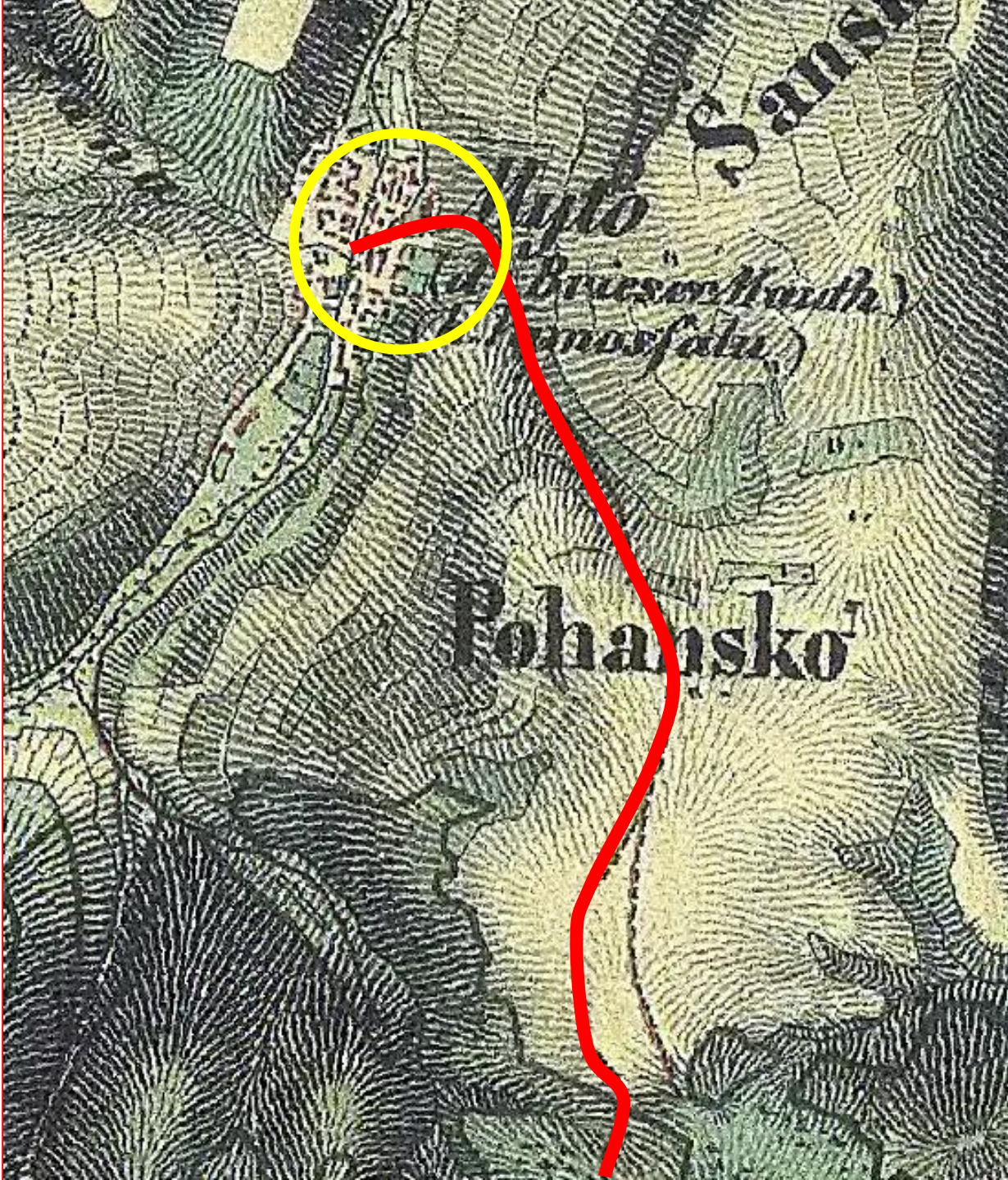


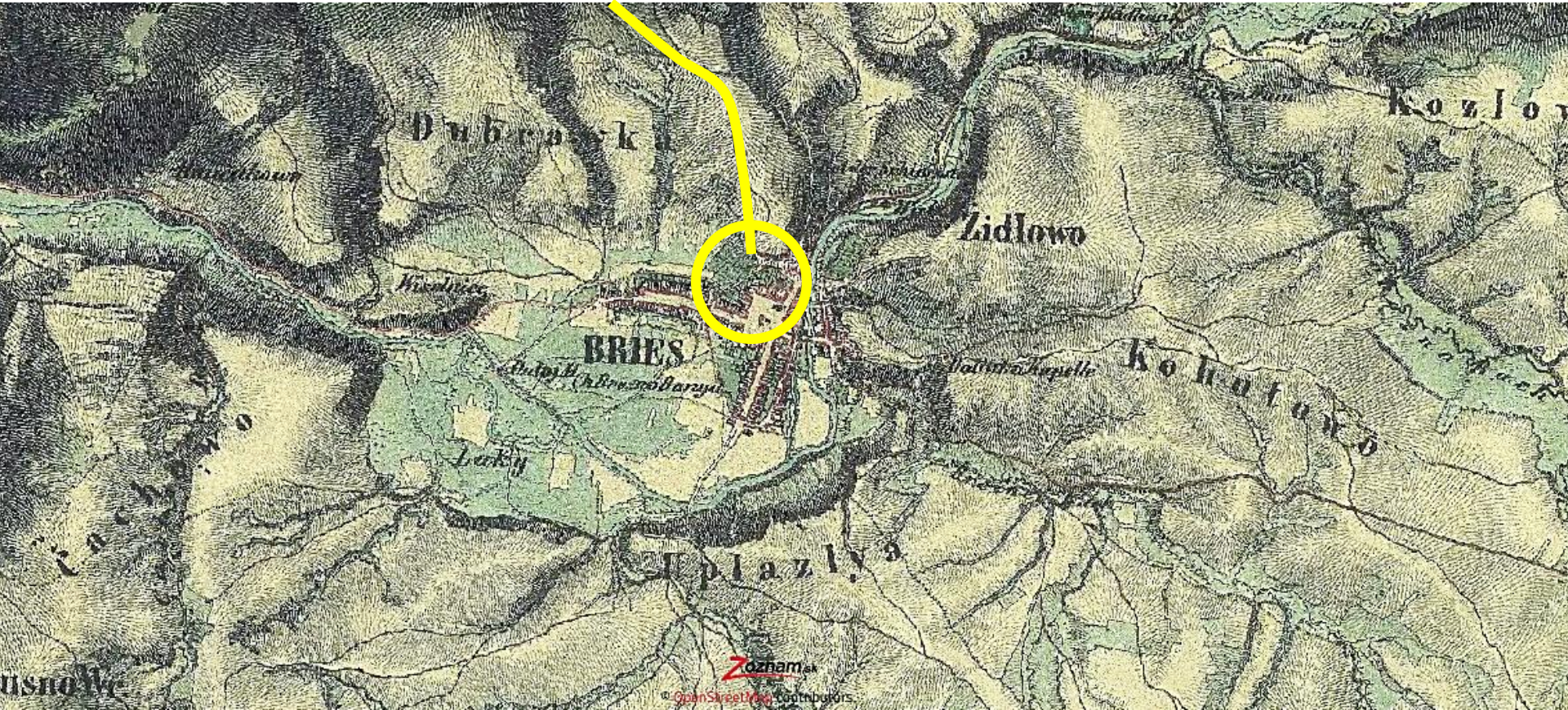
Historické cesty, lokálne banské a regionálne

Historické cesty Brezno - Mýto



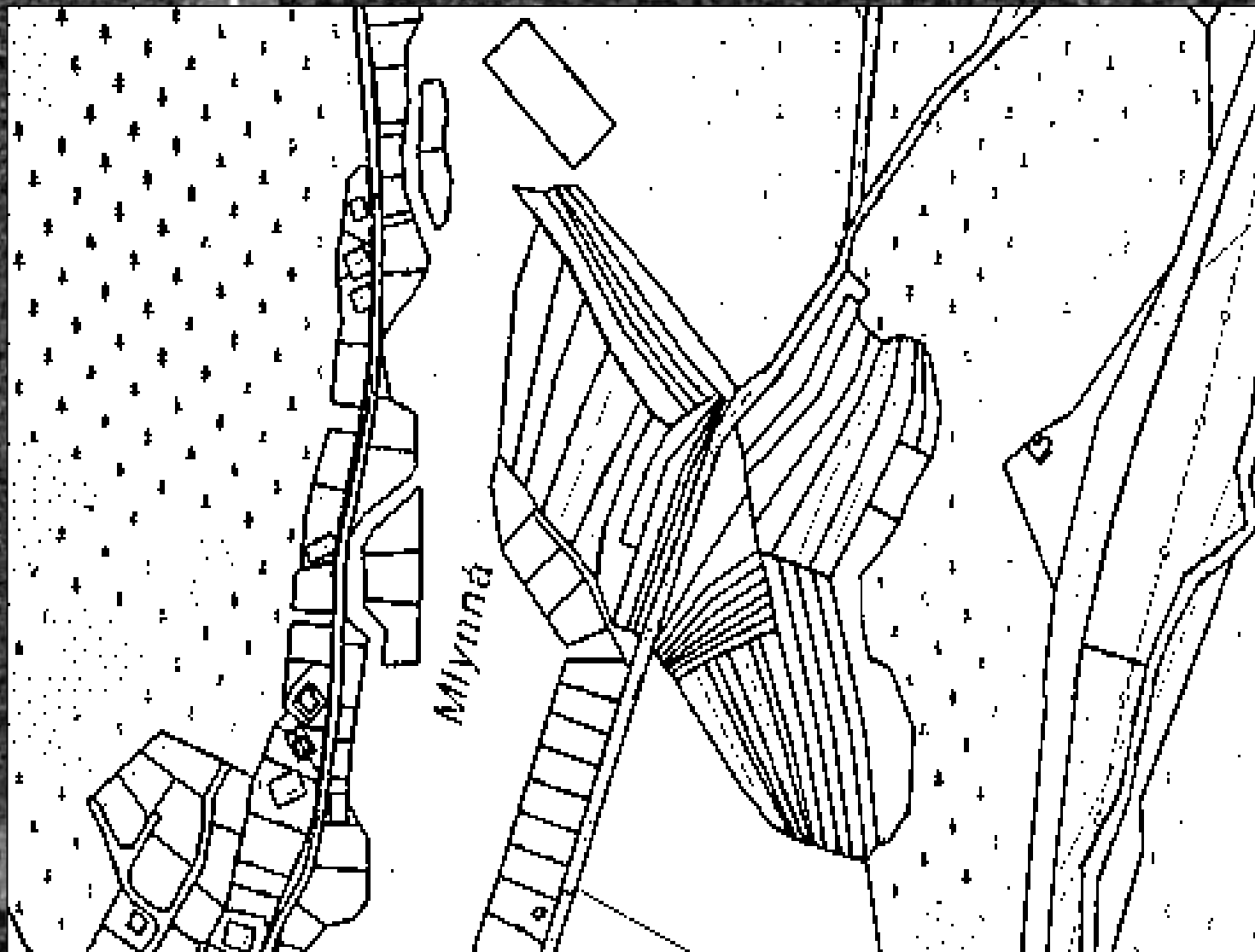






Agrárne historické krajinné štruktúry

(c) Topografický ústav



Ortofotomapa 1950

Potok
Mlynná

Obtokový
kanál

Agrárne
historické krajinné
štruktúry

Horáreň

Novodobá
cesta

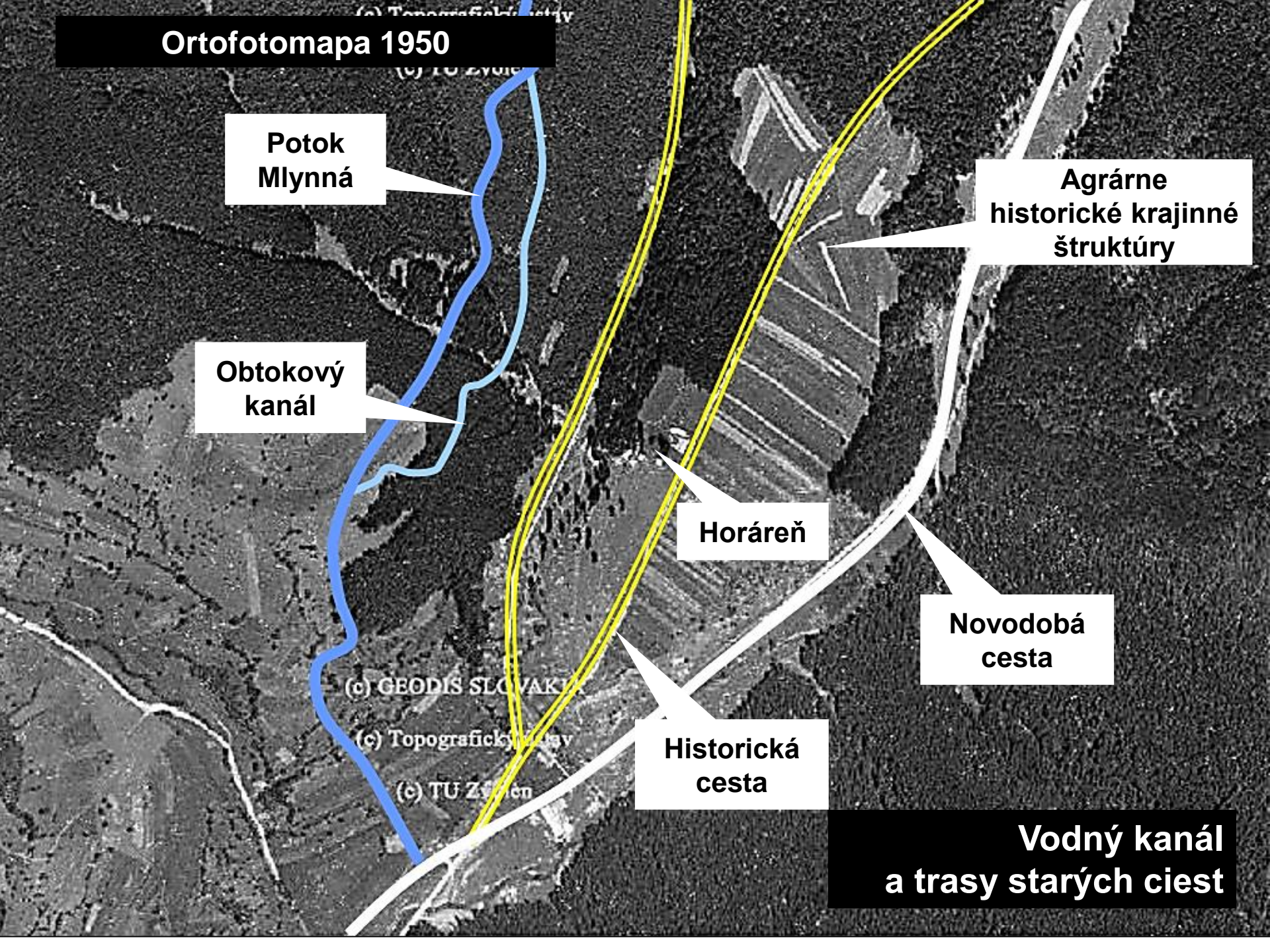
Historická
cesta

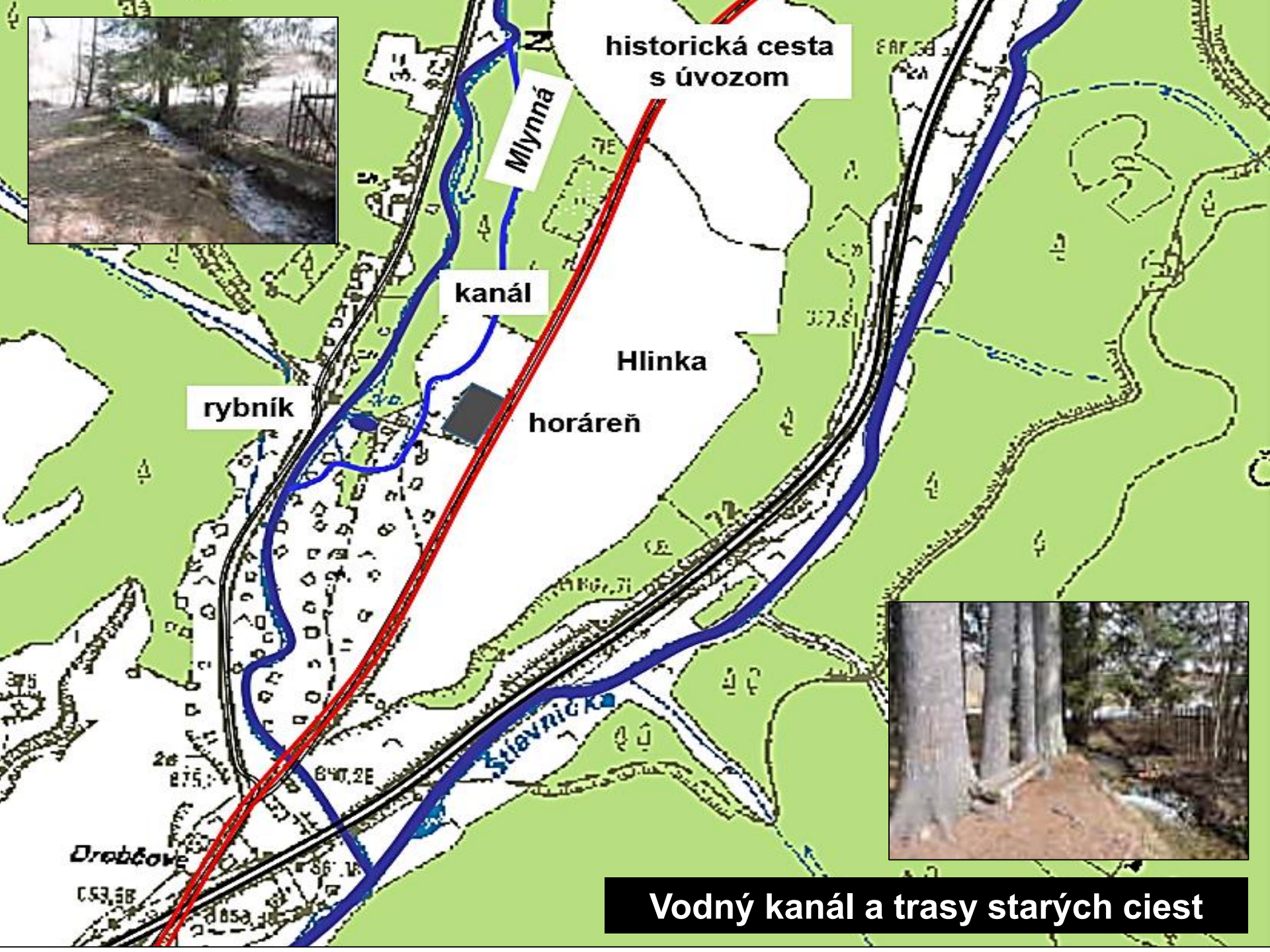
Vodný kanál
a trasy starých ciest

(c) GEODÍS SLOVAKIA

(c) Topografický ústav

(c) TU Zvolen





historická cesta
s úvozom

Mlynná

kanál

rybník

Hlinka

horáreň

Štávnicka

Drobčovo

Vodný kanál a trasy starých ciest



Vizuálne vlastnosti krajiny

Krajinný ráz

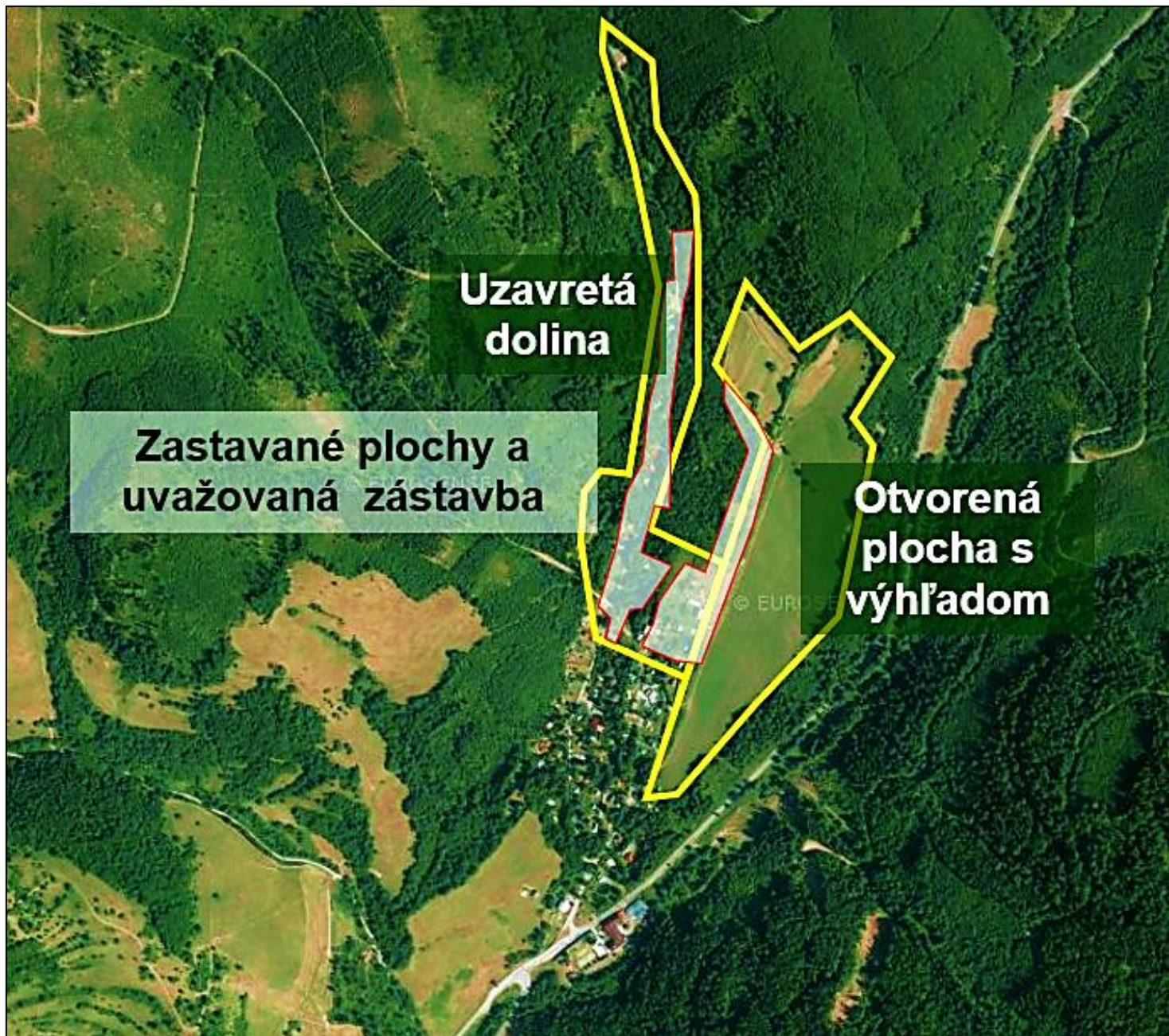
Rozvojové zámery v území





Hlavné pohľadové osi





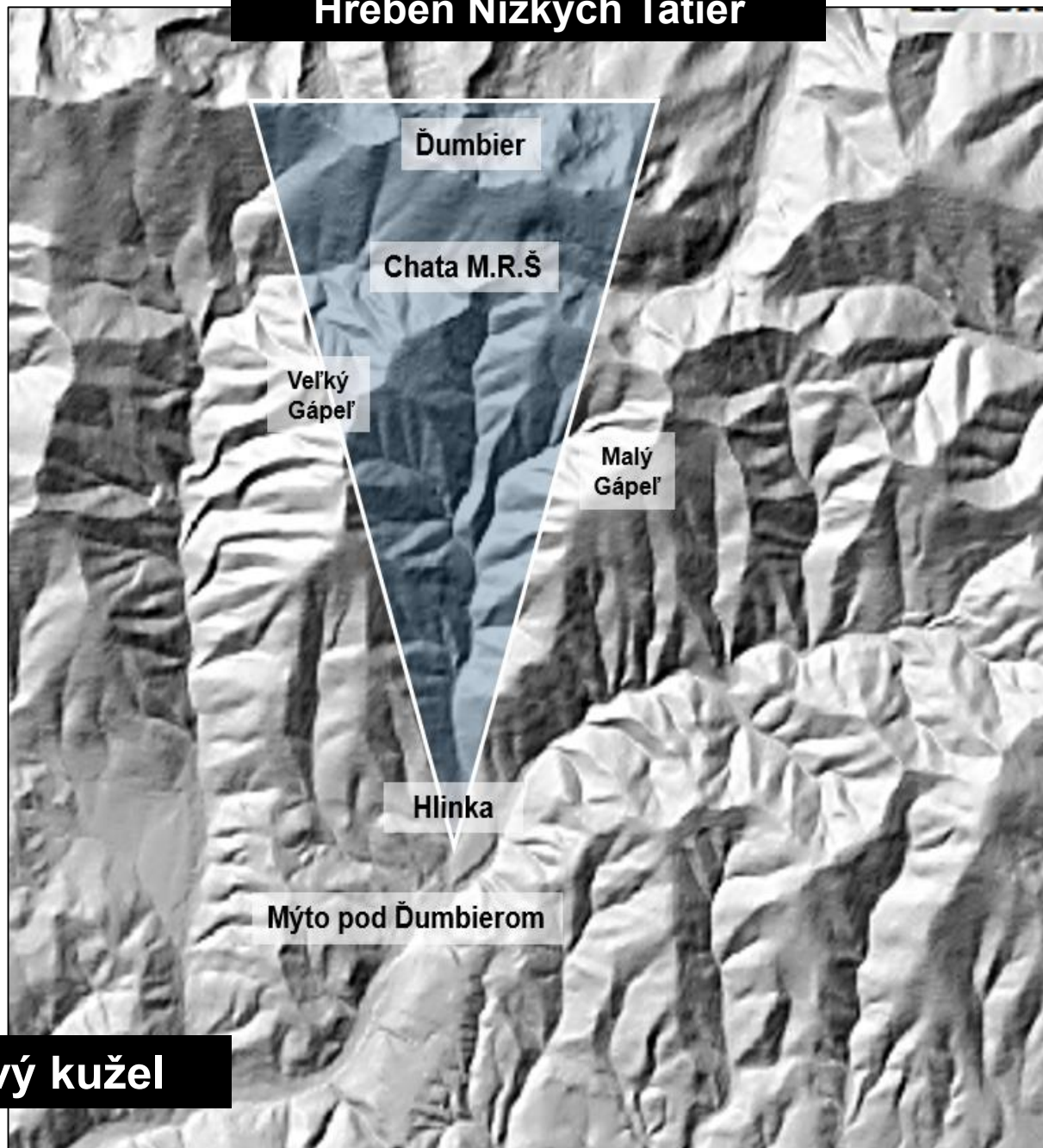
**Uzavretá
dolina**

**Zastavané plochy a
uvažovaná zástavba**

**Otvorená
plocha s
výhľadom**

© EUR

Hrebeň Nízkych Tatier



Pohl'adový kužel

Stanovište s výhľadom na
bočný chrbát Nízkych Tatier
**Sekundárny vizuálne
exponovaný priestor**

Vizuálne uzavretá
úzka hlboká dolina

k. ú. Brezno

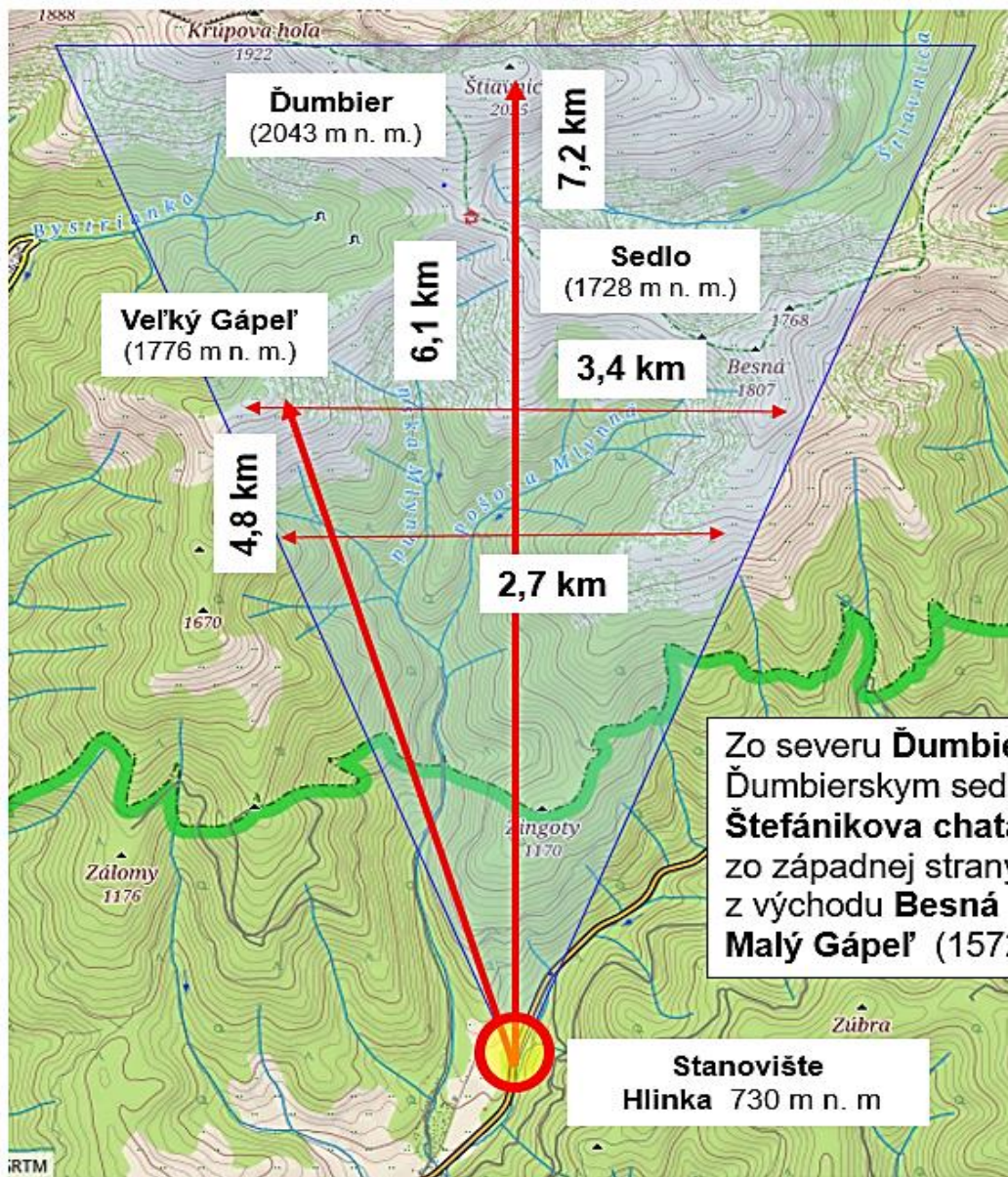
Stanovište s výhľadom na
chrbát Nízkych Tatier
**Primárny vizuálne
exponovaný priestor**

Mlynná

Hlinka

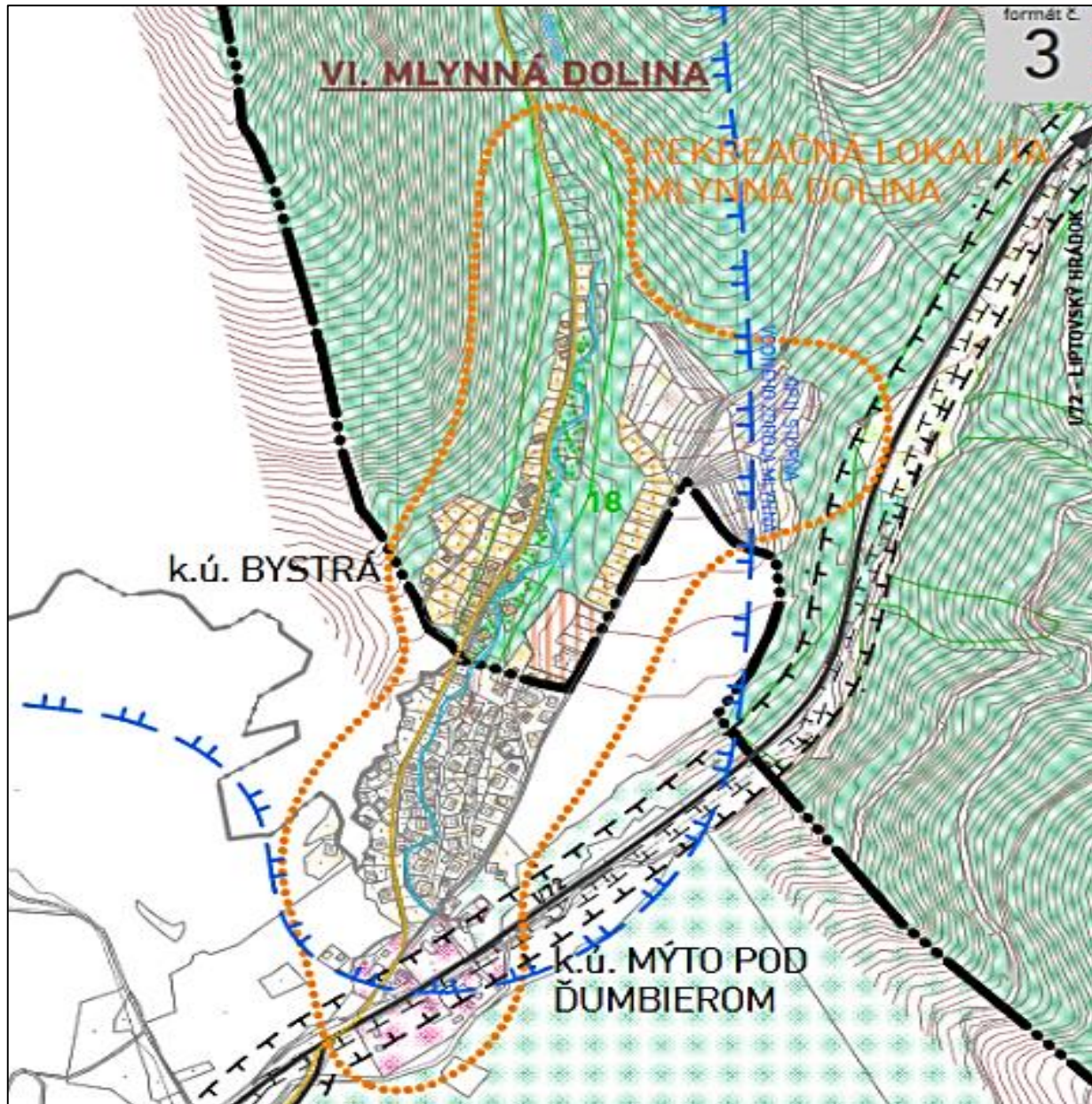
k. ú. Mýto pod Ďumbierom

Optometria

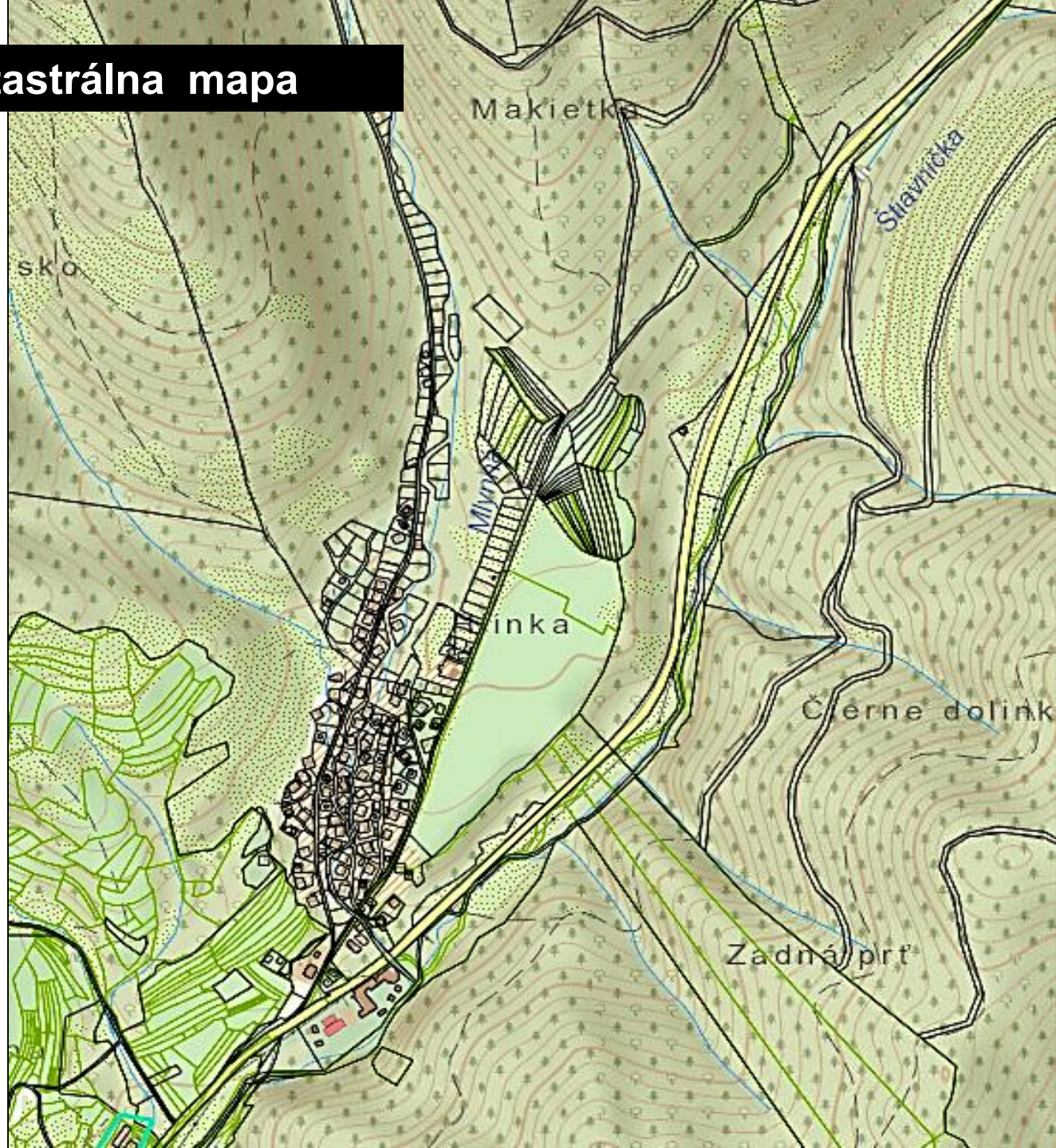


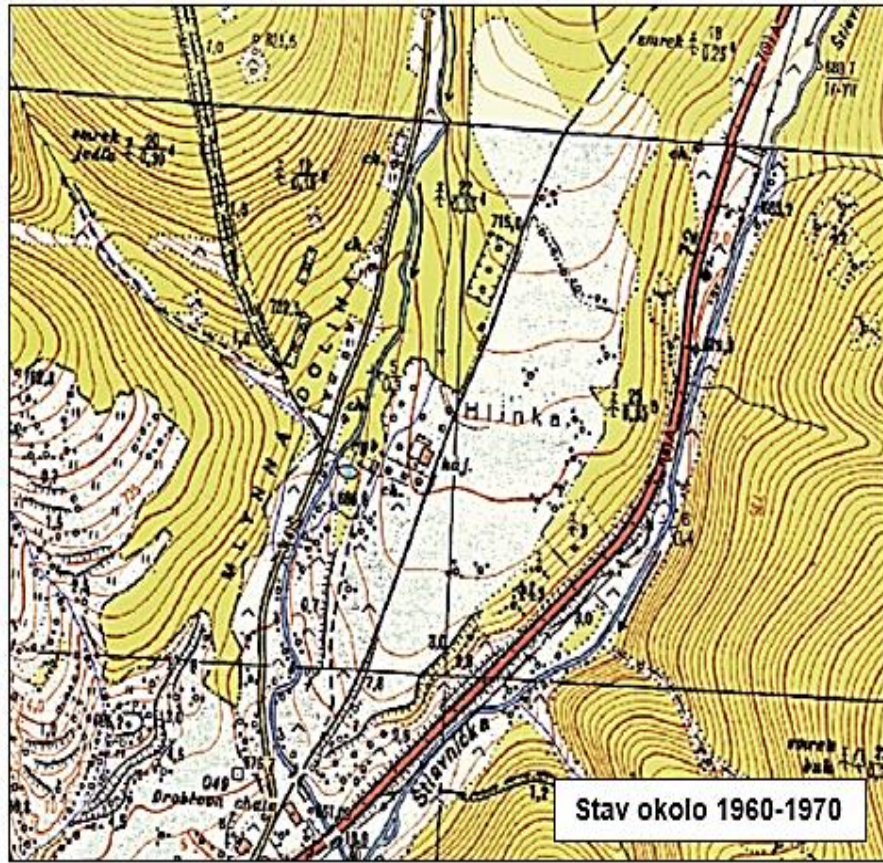
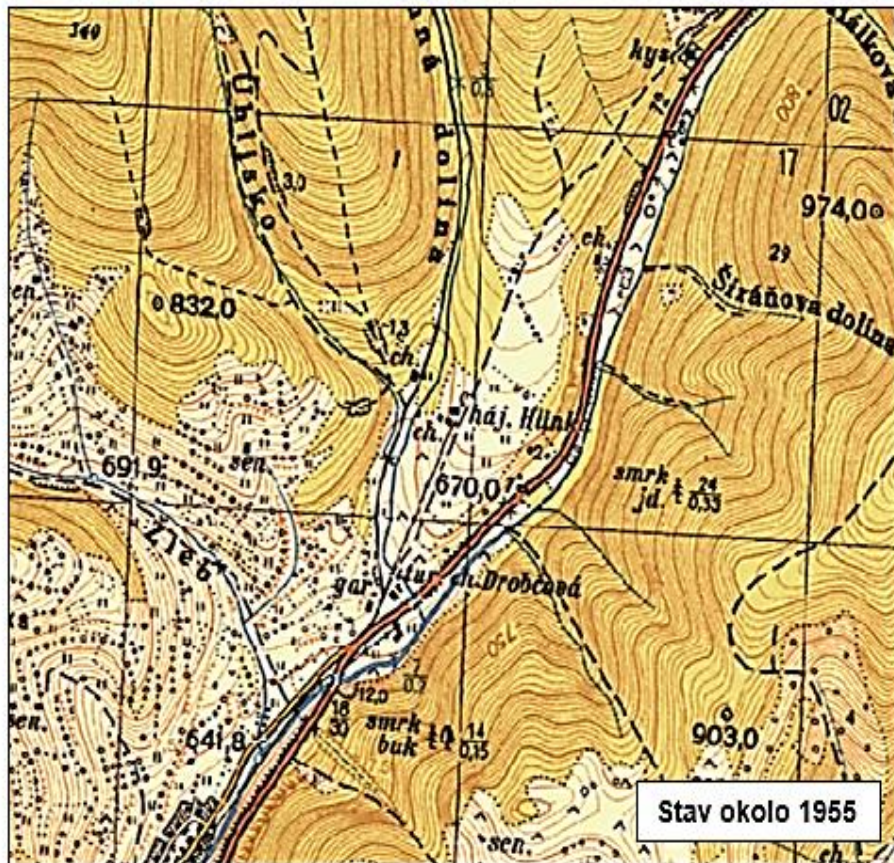
Zo severu **Ďumbier** (2043 m n. m.)
Ďumbierskym sedlom, v ktorom sa nachádza
Šťefánikova chata (1728 m n.m.)
zo západnej strany **Veľký Gápeľ** (1776 m n. m.)
z východu **Besná** (1807)
Malý Gápeľ (1572 m n. m.)

Rozvojové zámery - Územný plán



Katastrálna mapa





Postupné zastavanie územia



Zájmové územie

Severný koridor
Podmienečná
výstavba

Súčasná a navrhovaná
zástavba

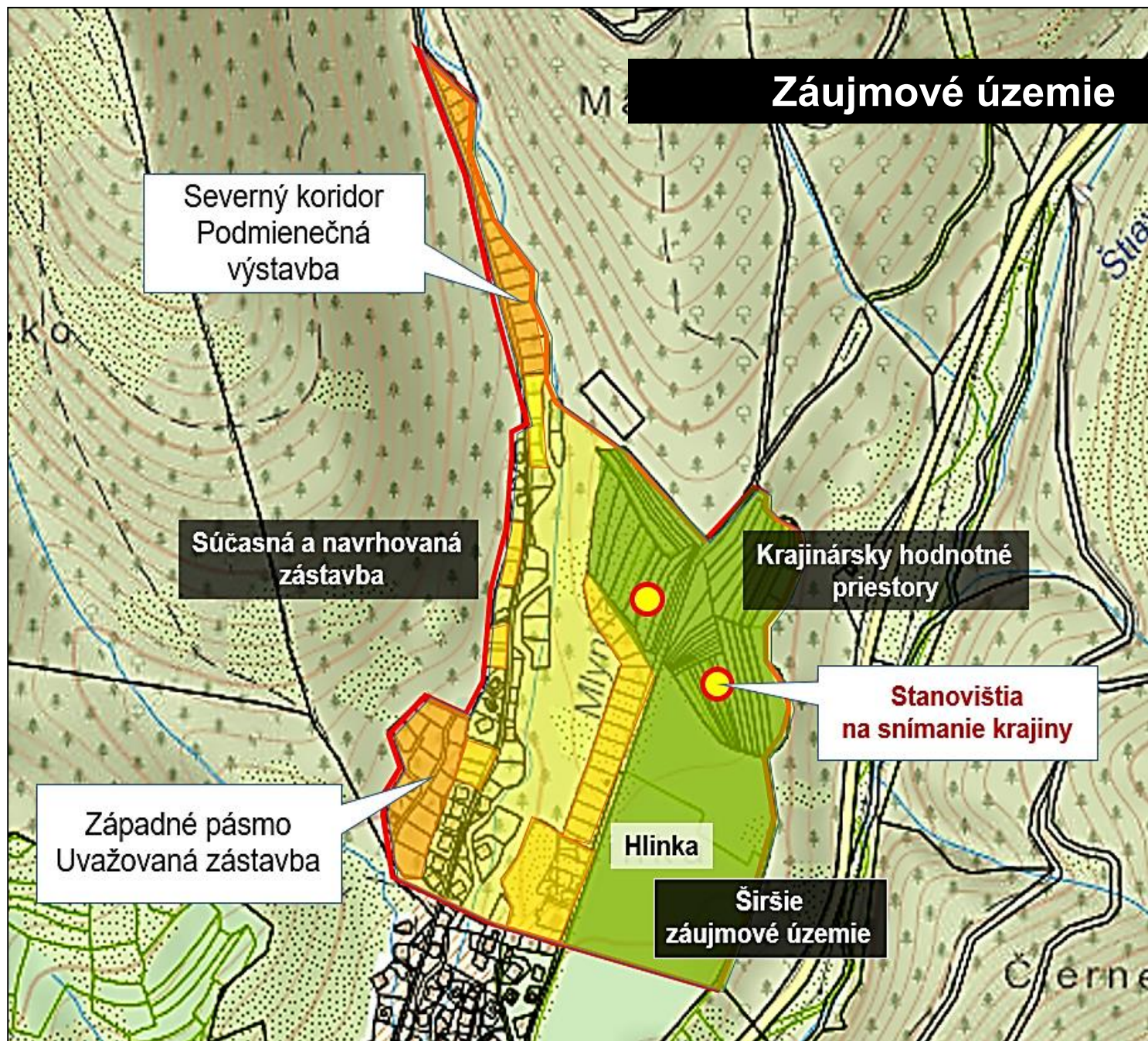
Krajinársky hodnotné
priestory

Stanovišťa
na snímanie krajiny

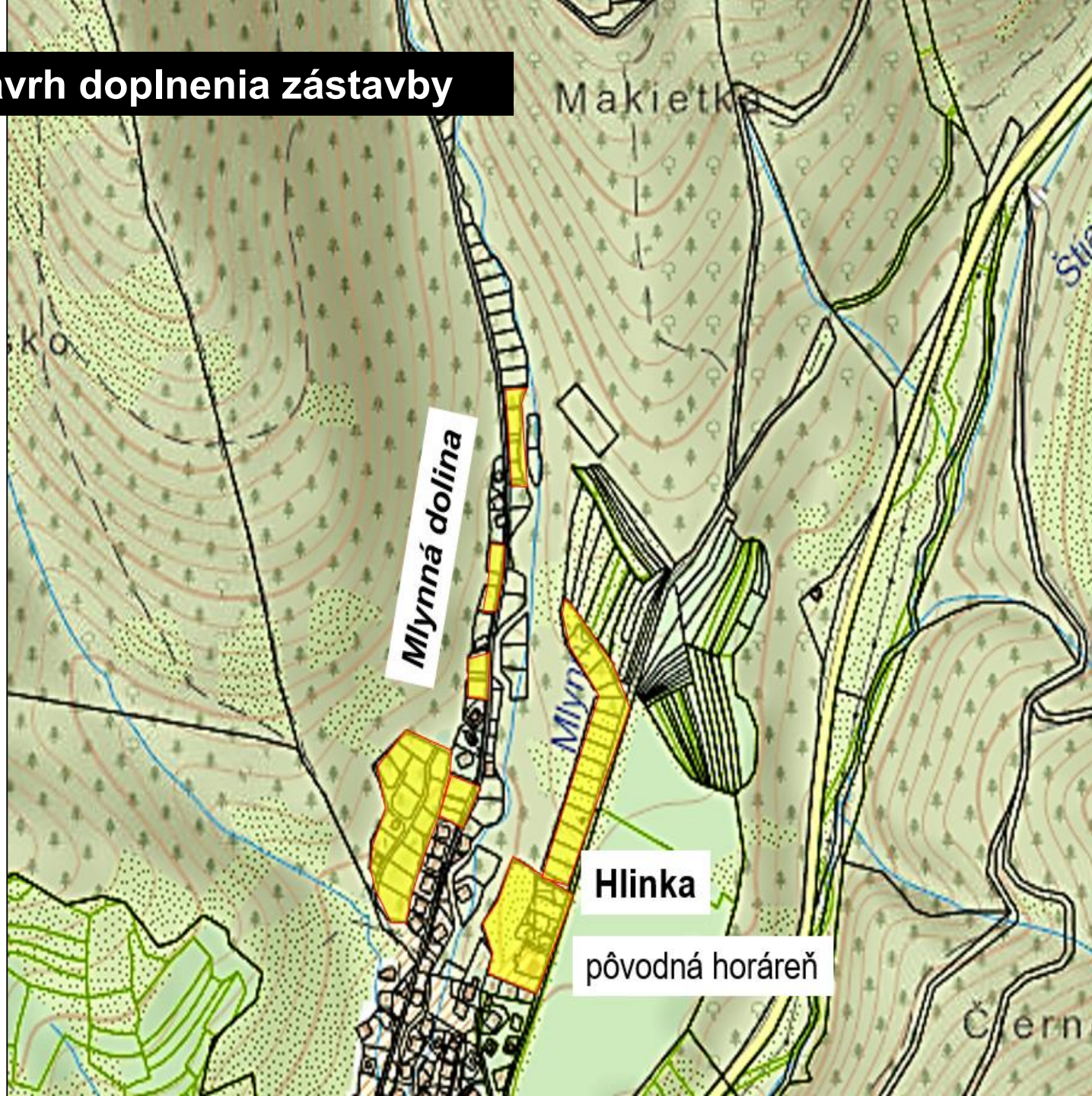
Západné pásmo
Uvažovaná zástavba

Hlinka

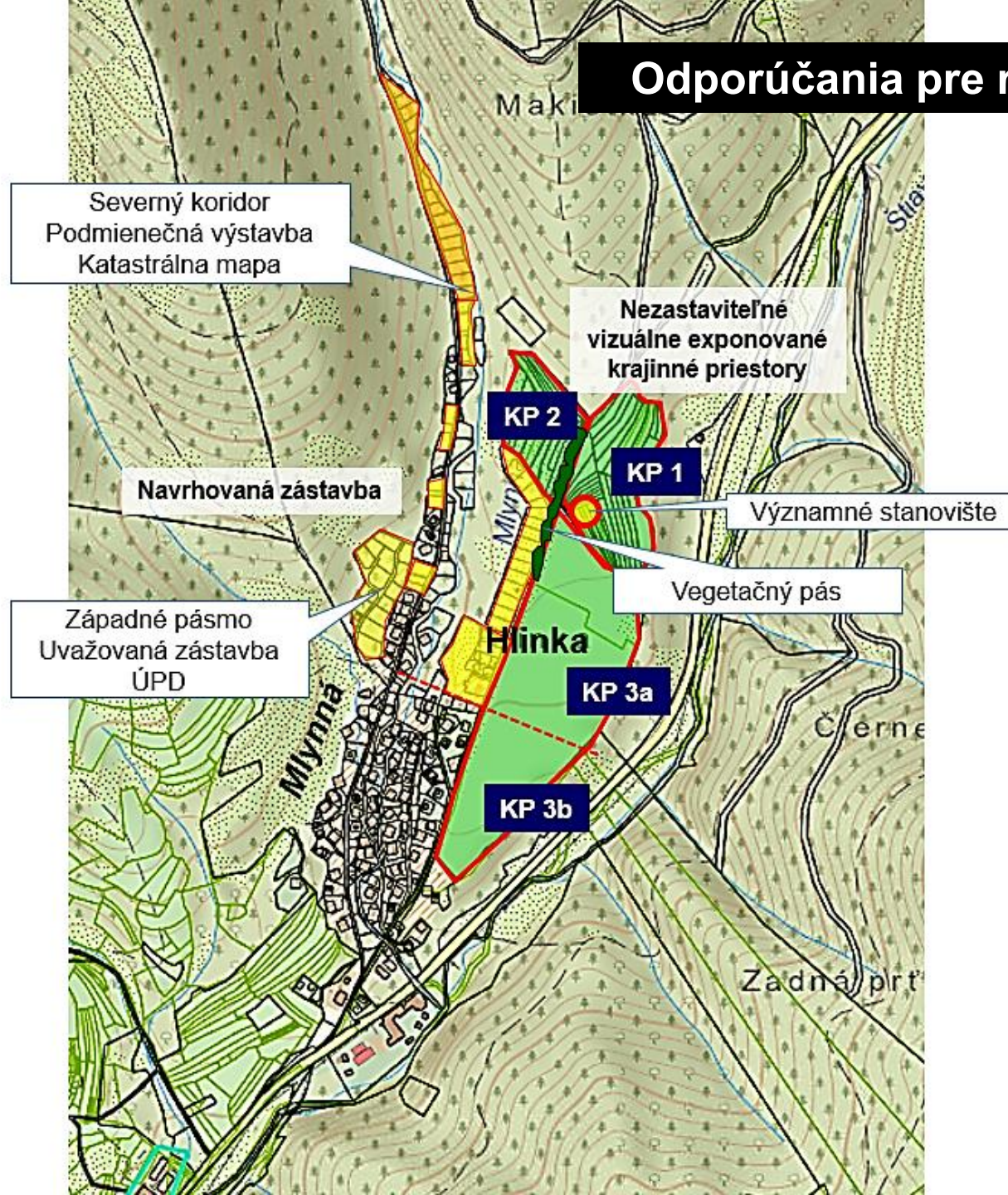
Širšie
zájmové územie



Návrh doplnenia zástavby



Odporúčania pre regulatívy



Ďakujem za pozornosť

