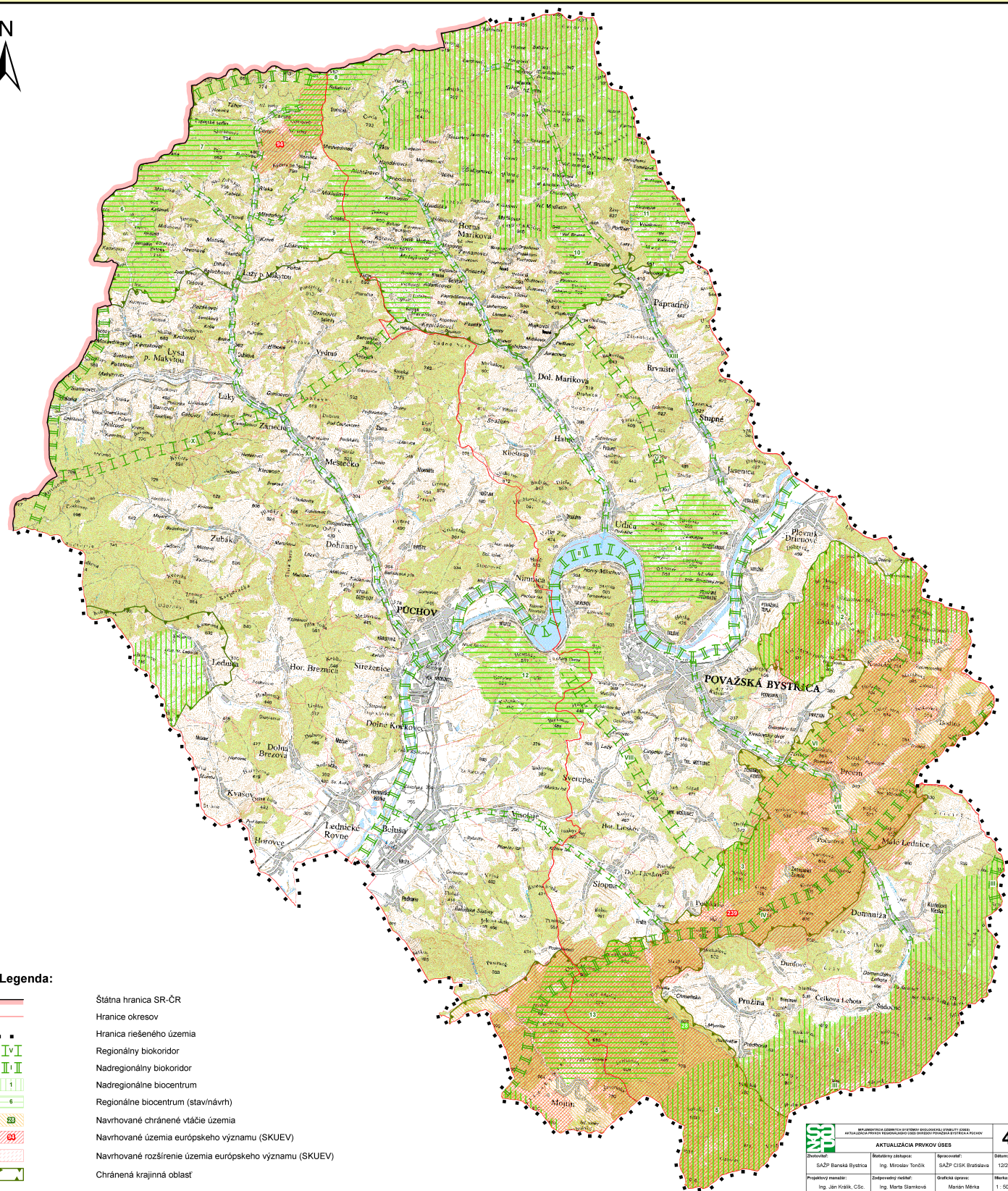













# IMPLEMENTÁCIA ÚZEMNÝCH SYSTÉMOV EKOLOGICKEJ STABILITY (ÚSES) AKTUALIZÁCIA PRVKOV REGIONÁLNEHO ÚSES OKRESOV POVAŽSKÁ BYSTRICA A PÚCHOV



## Legenda:

-  Štátna hranica SR-CR
-  Hranica okresov
-  Hranica riešeného územia
-  Regionálny biokoridor
-  Nadregionálny biokoridor
-  Nadregionálne biocentrum
-  Regionálne biocentrum (stav/návrh)
-  Navrhované chránené vtáčie územia
-  Navrhované územia európskeho významu (SKUEV)
-  Navrhované rozšírenie územia európskeho významu (SKUEV)
-  Chránená krajinná oblasť

		AKTUALIZÁCIA PRVKOV ÚSES AKTUALIZÁCIA PRVKOV REGIONÁLNEHO ÚSES OKRESOV POVAŽSKÁ BYSTRICA A PÚCHOV		<b>4</b>
		Dátum vydania: SAZP Považská Bystrica	Návrhový zástupca: Ing. Miroslav Tondlík	Spracovateľ: SAZP OISK Bratislava
Projektový manažér: Ing. Ján Králik, CSC	Súpravný náčelník: Ing. Mária Štábová	Grafická úprava: Mária Mária	Mierka: 1 : 50 000	

## 4. AKTUALIZÁCIA PRVKOV ÚSES

Mierka  
1 : 50 000

