



# Zelený pás ako súčasť prepojenia Dunajského regiónu – DaRe to Connect Project

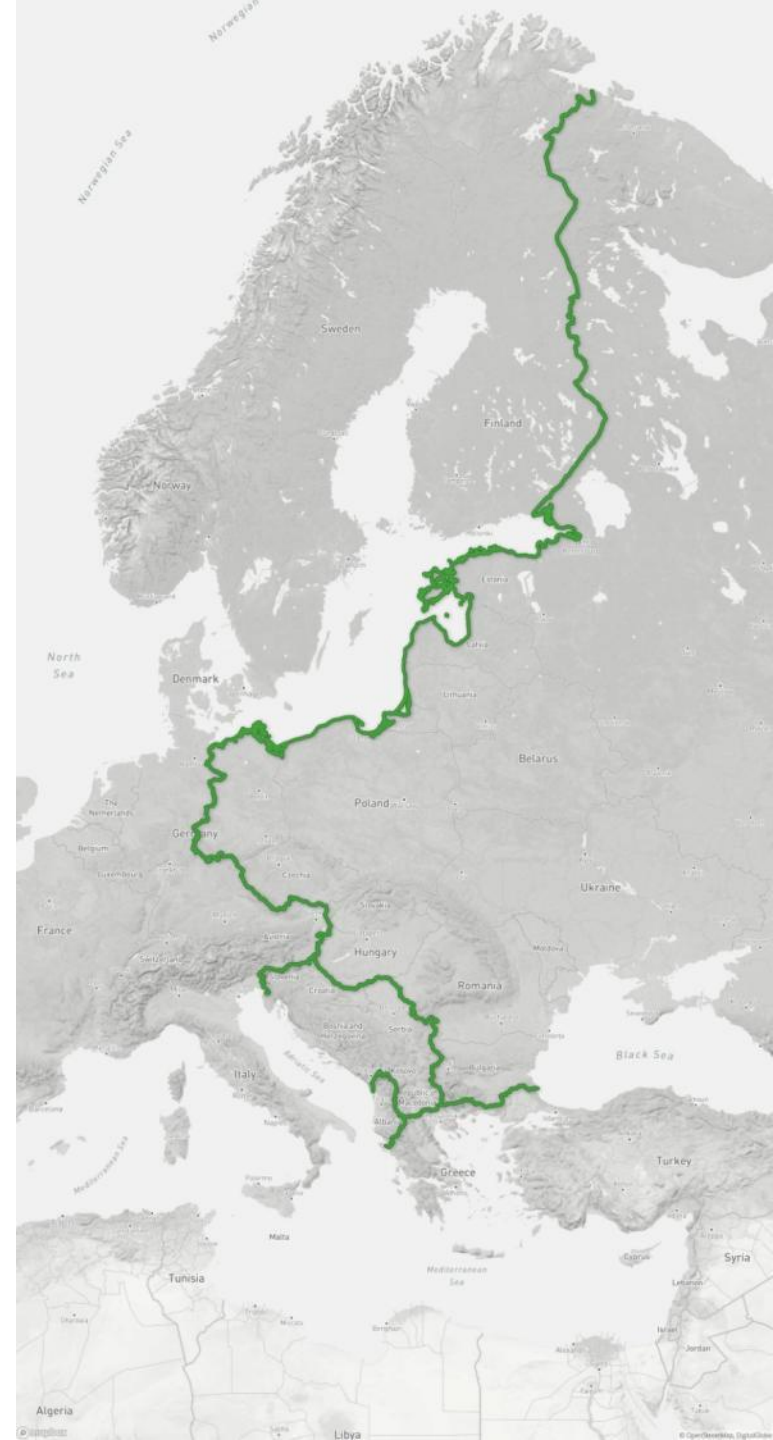
Marek Žiačik, Martina Paulíková, Nadácia Ekopolis  
Zvolen, 19. 03. 2019



- Nadácia Ekopolis je mimovládna organizácia – nástrojom našej práce je poskytovanie finančnej a inej podpory aktívnym komunitám pri zlepšovaní životného prostredia
- Člen medzinárodného konzorcia **Environmental Partnership Association**, spájajúcom nadácie v Bulharsku, Českej republike, Maďarsku, Poľsku a Rumunsku
- naši experti spolupracujú na projektoch v oblasti ochrany prírody, ochrany rôznych zložiek životného prostredia, presadzovania udržateľných alternatív v oblasti dopravy, plánovania verejných priestorov, ochrany a využívania vôd a pod.
- **Laureát Ceny SR za krajinu 2010 + Ocenenie medzinárodnej poroty Landscape Award of the Council of Europe 2011**

# European Green Belt

- do r. 1989 – hraničná oblasť, **Železná opona** (Iron curtain)
- ešte pred zrušením železnej opony - výskumy zo strany západného Nemecka – vysoká biodiverzita → myšlienka nemeckého zeleného pásu (prvý spoločný nemecký projekt ochrany prírody, ale aj prírodný pamätník nemeckej histórie rozdelenia krajiny).
- r. 2004 na stretnutí IUCN v maďarskom národnom parku Ferto-Hanság bol oficiálne predstavený **projekt celoeurópskeho Zeleného pásu – GREEN BELT**





# DaRe to Connect

Supporting Danube Region's ecological Connectivity by linking Natura 2000 areas along the Green Belt / Podpora ekologického prepojenia Dunajského regiónu pozdĺž Zeleného pásu prostredníctvom území Natura 2000



# Podpora ekologického prepojenia Dunajského regiónu pozdĺž Zeleného pásu prostredníctvom území Natura 2000

## Ciele:

- prispieť ku implementácii **Stratégie EÚ pre dunajský región** prostredníctvom rozvoja Zeleného pásu ako základnej kostry tzv. zelenej infraštruktúry
- podporiť zachovanie a posilnenie ekosystémov a ich služieb prepojením existujúcich chránených území siete Natura 2000 a definovaním ekologických koridorov v rámci podunajského Zeleného pásu
- posilniť kapacity verejných inštitúcií (tvorcov politik) a organizácií občianskej spoločnosti, zlepšenie ich schopnosti koordinácie aktivít, zosúladenie nadnárodných akcií pre prepojenie Natura 2000 lokalít pozdĺž podunajského Zeleného pásu.



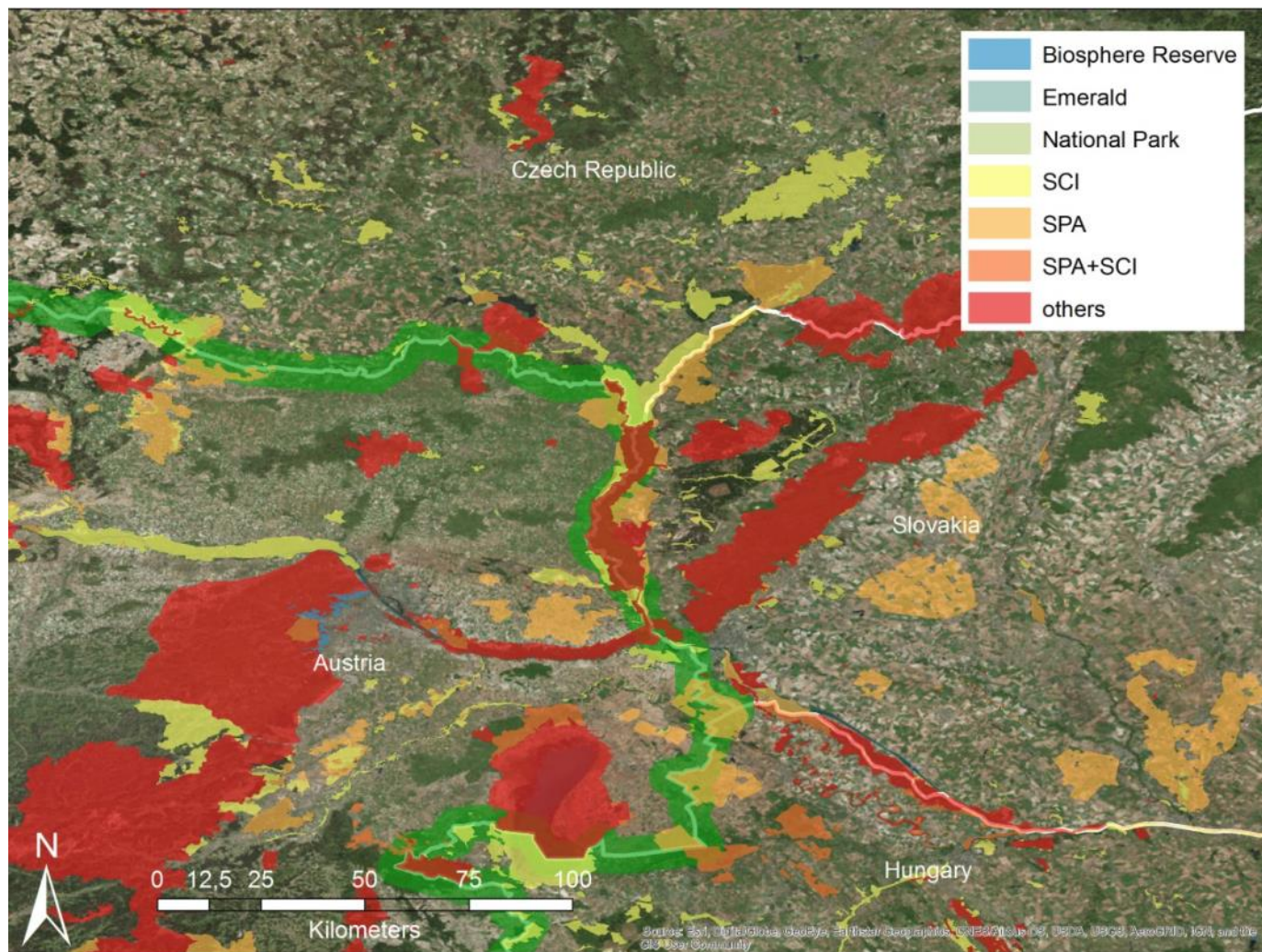


# Zelený pás na Slovensku

- **zelený pás na Slovensku** nie je rozsiahly (v porovnaní s ostatnými krajinami)
- tvoria ho najmä ekosystémy pozdĺž cca 75 km úseku rieky Morava, časť zasahuje do krátkeho úseku Dunaja a intenzívnejšie využívaných plôch pri Bratislave a okolo (ktoré zahŕňajú napr. aj územie európskeho významu Sysľovské polia)
- je však priestorom prepojenia viacerých významných biokoridorov
- v rámci projektu D2C – skúmané bude unikátne územie medzi Green Belt a Karpatským biokoridorom – Záhorie/Malé Karpaty



# Priestor medzi Zeleným pásom a Karpatmi



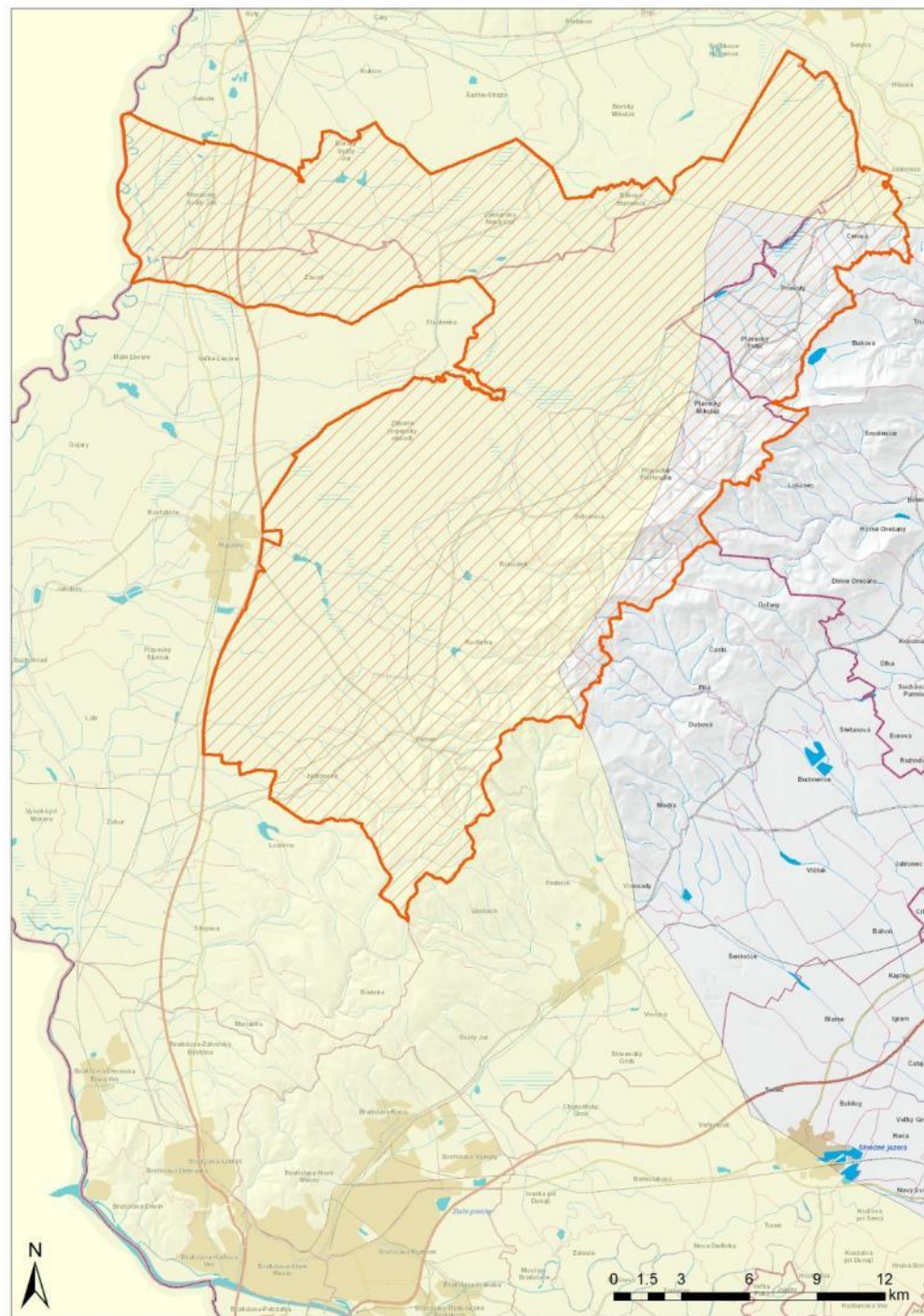


# Pilotný areál Záhorie – Malé Karpaty

PA – vymedzený CHKO Záhorie a  
CHKO Malé Karpaty

 **Interreg**   
EUROPEAN UNION  
Danube Transnational Programme  
**DaRe to Connect**  
Project co-funded by European Union funds (ERDF, IPA)

 **nadácia  
ekopolis**





# Pilotný areál Záhorie – Malé Karpaty

PA – vymedzený CHKO Záhorie a  
CHKO Malé Karpaty

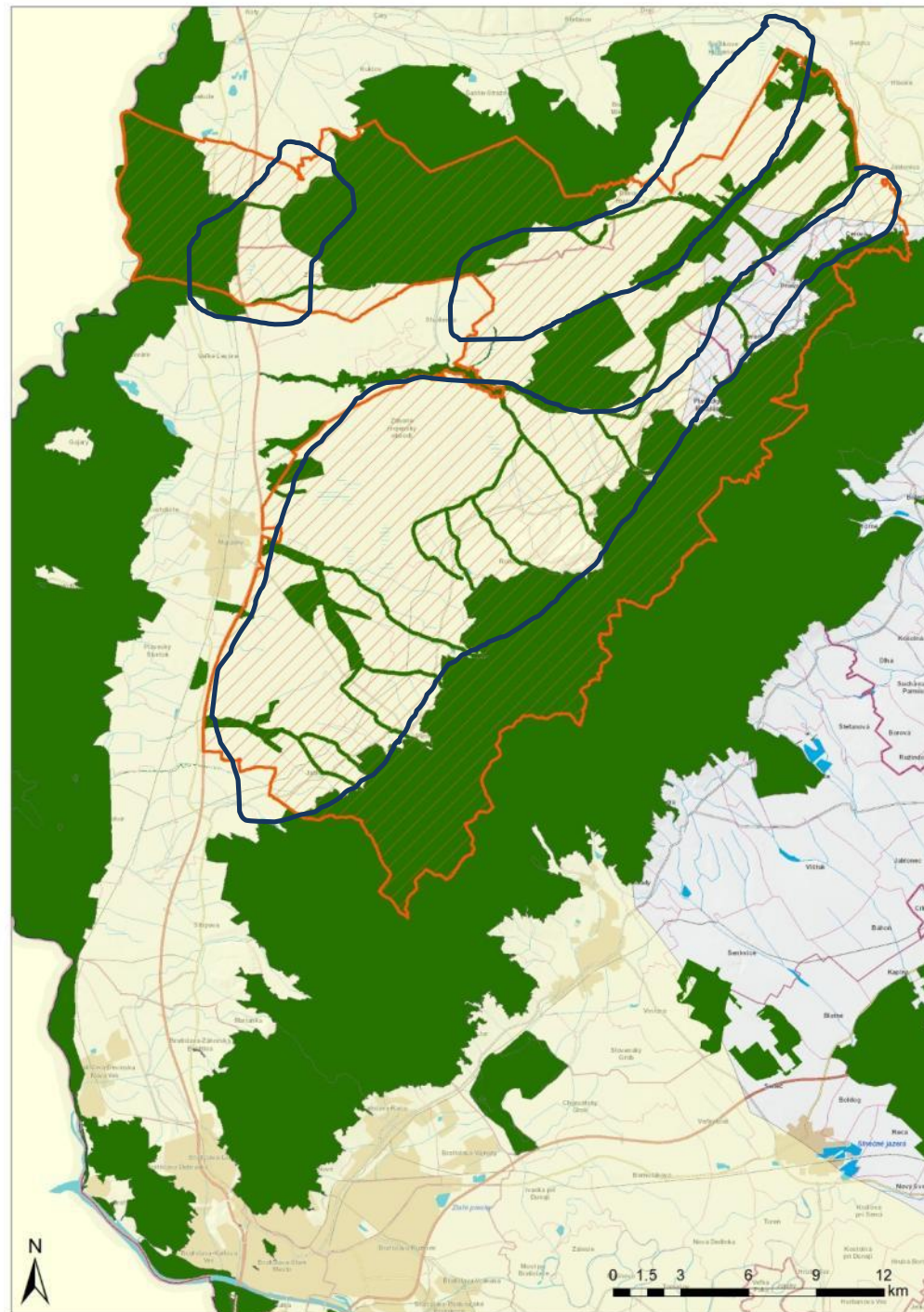
+ územia NATURA 2000

+ MCHÚ

+ VCHÚ

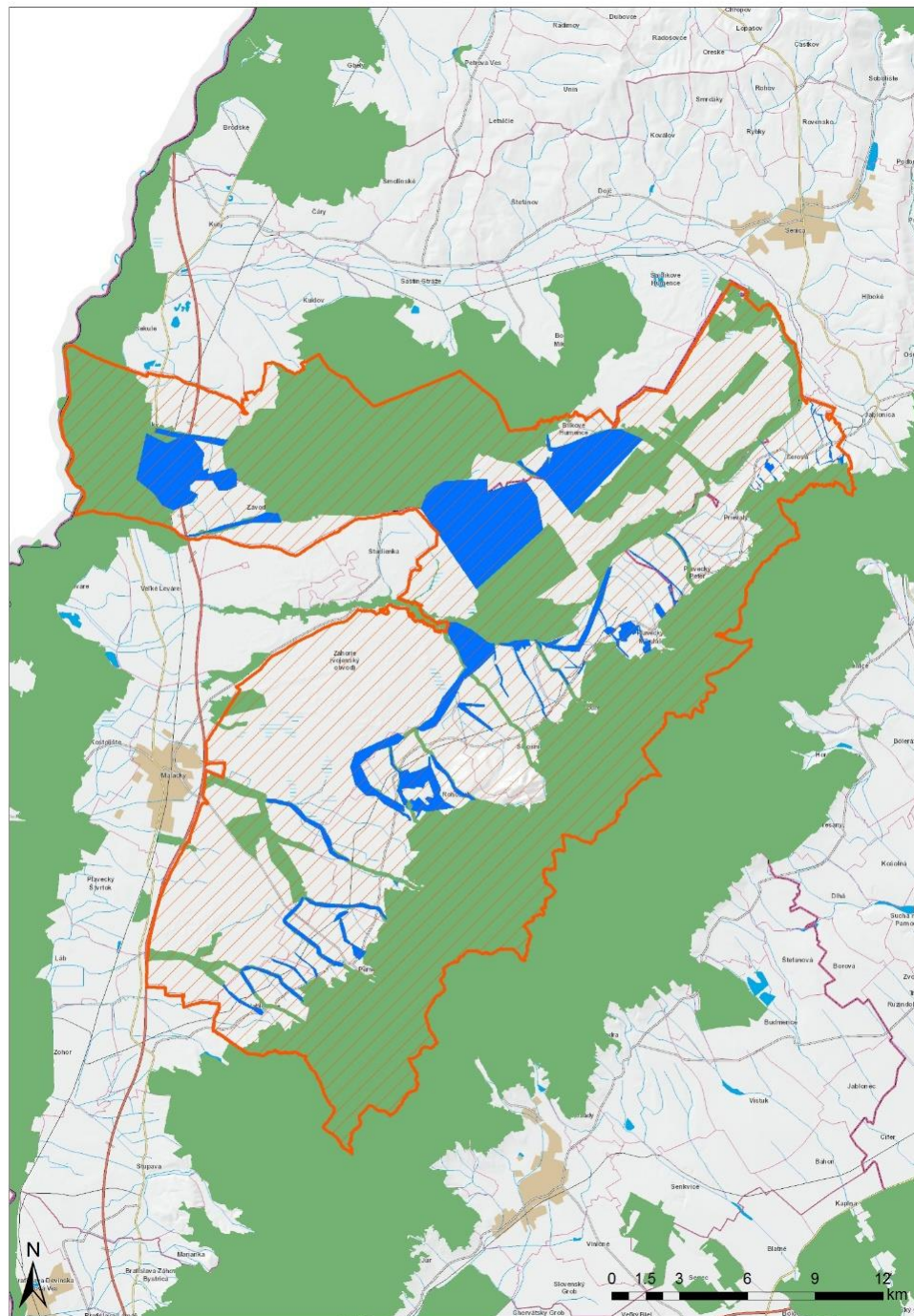
+ CHVÚ

+ VÚ



# Pilotný areál Záhorie – Malé Karpaty

## Potenciálne biokoridory





# Mapovanie pilotného areálu z hľadiska konektivity Záhorie – Malé Karpaty



Foto: CHKO Záhorie





Foto: CHKO Záhorie





Foto: CHKO Záhorie





Foto: CHKO Malé Karpaty

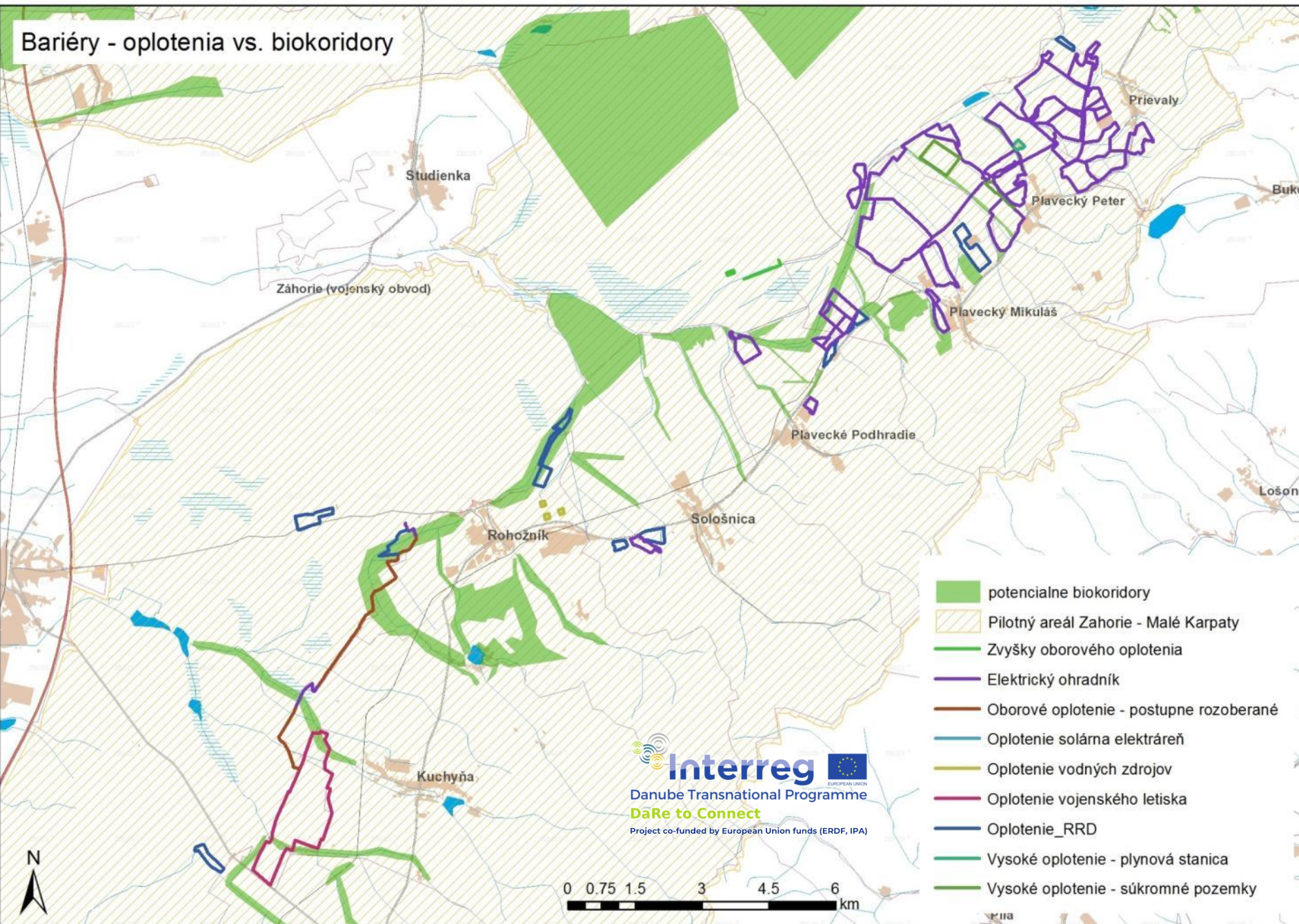




Foto: CHKO Záhorie



# Bariéry - oplotenia vs. biokoridory



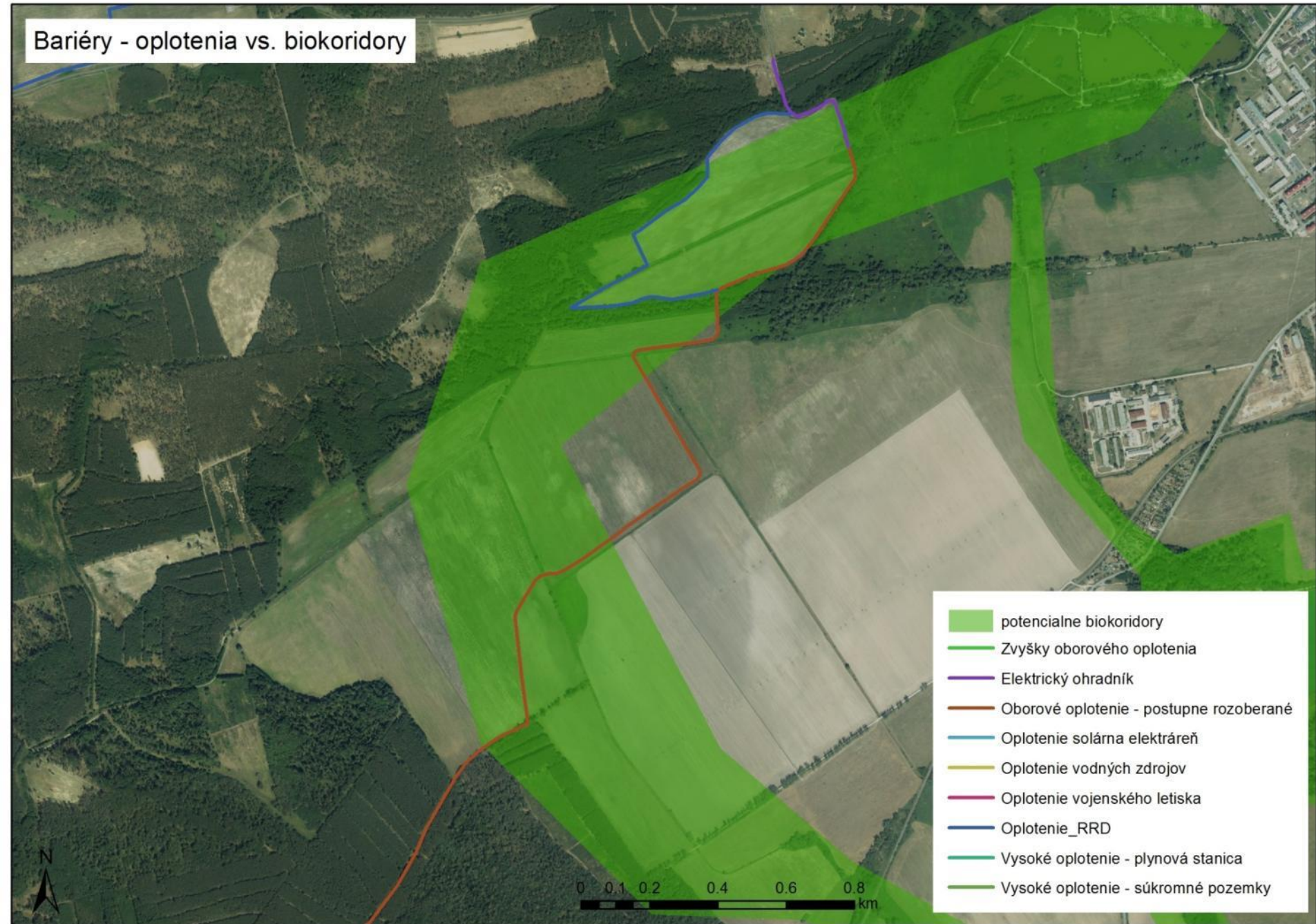
- potencialne biokoridory
- Pilotný areál Záhorie - Malé Karpaty
- Zvyšky oborového oplotenia
- Elektrický ohradník
- Oborové oplotenie - postupne rozoberané
- Oplotenie solárna elektrárň
- Oplotenie vodných zdrojov
- Oplotenie vojenského letiska
- Oplotenie\_RRD
- Vysoké oplotenie - plynová stanica
- Vysoké oplotenie - súkromné pozemky

**Interreg**   
Danube Transnational Programme  
**DaRe to Connect**  
Project co-funded by European Union funds (ERDF, IPA)





# Bariéry - oplotenia vs. biokoridory



# Následné aktivity v pilotnom areáli Záhorie – Malé Karpaty

Po ukončení mapovania (identifikácie) bariér:

- spracovanie do spoločnej mapy bariér
- hodnotenie zmapovaných aj známych bariér z hľadiska ich priechodnosti
- hodnotenie migračných koridorov z hľadiska štruktúry, prepojenosti, výskytu druhov a pod.
- komunikácia s užívateľmi a vlastníkami pozemkov, príp. ďalšími identifikovanými zainteresovanými aktérmi
- identifikované migračné trasy – dostať do územnoplánovacích podkladov príp. dokumentácií




Foto: CHKO Malé Karpaty



# Nadácia Ekopolis

Komenského 21

974 01 Banská Bystrica

[www.ekopolis.sk](http://www.ekopolis.sk)

Ing. Marek Žiačik – [ziacik@ekopolis.sk](mailto:ziacik@ekopolis.sk)

Ing. Martina B. Paulikova – [paulikova@ekopolis.sk](mailto:paulikova@ekopolis.sk)



Danube Transnational Programme

**DaRe to Connect**

Project co-funded by European Union funds (ERDF, IPA)

