

Podpora ochrany lokalít NATURA 2000 začlenením do celopriestorového systému ekologickej stability

REGIONÁLNY ÚZEMNÝ SYSTÉM EKOLOGICKEJ STABILITY okresu BANSKÁ ŠTIAVNICA

POZITÍVNE PRVKY A JAVY

Legenda

- hranica kraja
- hranica okresu
- hranica katastrálneho územia

Ochrana prírody a krajiny

- chránená krajinná oblasť
- maloplošné chránené územie
- chránený strom

Územia NATURA 2000

- územie európskeho významu

Lokality vyhlásené podľa medzinárodných dohovorov

- lokalita podľa Dohovoru o ochrane svetového kultúrneho a prírodného dedičstva

Ochrana lesných zdrojov

- ochranný les
- les osobitného určenia

Ochrana vodných zdrojov

- vodárenský tok
- povodie vodárenského toku
- vodohospodársky významný tok
- ochranné pásmo vodárenského zdroja podzemných a povrchových vôd
- minerálne liečivé vody

Ochrana pamiatkového fondu

- pamiatková rezervácia
- ochranné pásmo pamiatkovej rezervácie

Významné krajinnoeologické prvky

- BS 1 genofondová lokalita
- geotop s identifikačným číslom (zodpovedajúcim s číslom v textovej časti)

Podpora ochrany lokalít NATURA 2000 začlenením do celopriestorového systému ekologickej stability

Mapa č. **2**






RUSES BANSKÁ ŠTIAVNICA

POZITÍVNE PRVKY A JAVY

Koordinátor projektu: Slovenská agentúra životného prostredia Banská Bystrica
Centrum starostlivosti o mestské životné prostredie Žilina

esprit Spracovateľ: **ESPRIT s.r.o., Banská Štiavnica**

Zodpovedný riešiteľ: **Mgr. Dušan Kočický** Grafická úprava: **Ing. Ivana Špilárová** Dátum: **2013**
Mierka: **1: 50 000**



Realizované v rámci projektu OP ŽP z fondov EÚERDF Investícia do Vašej budúcnosti